



ՀԱՅԱՍՏԱՆԻ ՀԱՆՐԱՊԵՏՈՒԹՅՈՒՆ
ՇԻՐԱԿԻ ՄԱՐԶ
ՄԱՐԱԼԻԿԻ ՔԱՂԱՔԱՅԻՆ ՀԱՄԱՅՆՔԻ ՂԵԿԱՎԱՐ

03 հունիսի 2013թ

ՄՔԵ/025-223

ՄԱՐԱԼԻԿ, Մաղաթյան 1

Հեռախոս: (0242) 2 - 22 - 37

Ֆաքս: (0242) 2 - 24 - 00

ՀԱՅԱՍՏԱՆԻ ՀԱՆՐԱՊԵՏՈՒԹՅԱՆ
ՇԻՐԱԿԻ ՄԱՐԶՊԵՏ
ՊԱՐՈՆ Ֆ. ՑՈԼԱԿՅԱՆԻՆ

Հարգելի պարոն Ցոլակյան

Համաձայն <<Տեղական ինքնակառավարման մասին>> Հայաստանի Հանրապետության օրենքի 30 հոդվածի 8-րդ կետի դրույթի՝ Ձեզ ենք ներկայացնում Մարալիկի քաղաքային համայնքի ավագանու նիստի 28 հունիսի 2013 թվականի թիվ 28 որոշումը:

ՀԱՐԳԱՆՔՈՎ՝

Ա. ԳԵՎՈՐԳՅԱՆ

Կատարող՝ Բ. Մկոյան

Հեռ. 0242-2-29-11

ՇԻՐԱԿԻ ՄԱՐԶՊԵՏԱՆ
 ԸՆԴՀԱՆՈՒՐ ԲԱԾԻՆ
 Մտնից թիվ 0452-13
03 - 07 - 10թ



ՀԱՅԱՍՏԱՆԻ ՀԱՆՐԱՊԵՏՈՒԹՅԱՆ
ՇԻՐԱԿԻ ՄԱՐԶԻ ՄԱՐԱԼԻԿԻ ՔԱՂԱՔԱՅԻՆ
ՀԱՄԱՅՆՔԻ ԱՎԱԳԱՆՈՒ

ՈՐՈՇՈՒՄ 28

28 հունիսի 2013 թվական


ՀԱՅԱՍՏԱՆԻ ՀԱՆՐԱՊԵՏՈՒԹՅԱՆ ՇԻՐԱԿԻ ՄԱՐԶԻ ՄԱՐԱԼԻԿԻ ՀԱՄԱՅՆՔԻ ՂԵԿԱՎԱՐԻ ԿՈՂՄԻՑ
2013 ԹՎԱԿԱՆԻ ՀՈՒՆԻՍԻ 1-Ի ԴՐՈՒԹՅԱՄԲ ԿԱԶՄՎԱԾ ՀԱՅԱՍՏԱՆԻ ՀԱՆՐԱՊԵՏՈՒԹՅԱՆ
ՇԻՐԱԿԻ ՄԱՐԶԻ ՄԱՐԱԼԻԿԻ ՀԱՄԱՅՆՔԻ ՀՈՂԱՅԻՆ ՀԱՇՎԵԿՇՈՒՆ ՀԱՄԱԶԱՅՆՈՒԹՅՈՒՆ ՏԱԼՈՒ ՄԱՍԻՆ

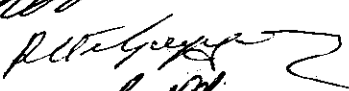
Ղեկավարվելով Հայաստանի Հանրապետության կառավարության 2000 թվականի հոկտեմբերի 23-ի «Հայաստանի Հանրապետության հողային հաշվեկշիռը կազմելու կարգի հաստատման մասին» թիվ 656 որոշմամբ հաստատված կարգի 9-րդ կետի դրույթներով


Հայաստանի Հանրապետության Շիրակի մարզի Մարալիկի քաղաքային համայնքի
ավագանին որոշում է


Տալ համաձայնություն Հայաստանի Հանրապետության Շիրակի մարզի Մարալիկ համայնքի ղեկավարի կողմից 2013 թվականի հուլիսի 1-ի դրությամբ կազմված Հայաստանի Հանրապետության Շիրակի մարզի Մարալիկ համայնքի հողային հաշվեկշիռին, ըստ նպատակային նշանակության, հողատեսքերի և սեփականության սուբյեկտների՝ համաձայն հավելվածի:


Գ. ԹԱԴԵՎՈՍՅԱՆ - ԿՈՂՄ 


Վ. ՍԱՀԱԿՅԱՆ - ԿՈՂՄ 


Բ. ՄԱԿԱՐՅԱՆ - ԿՈՂՄ 


Ա. ՀՈՎՀԱՆՆԻՍՅԱՆ - ԿՈՂՄ 

Խ. ԲՈՒԼՈՅԱՆ - ԿՈՂՄ 

Ա. ԿԻՐԱԿՈՍՅԱՆ - ԿՈՂՄ 

Ա. ՈՒՌՈՒՍՅԱՆ - ԿՈՂՄ 



Ա. ԳԵՎՈՐԳՅԱՆ 

ՑԱՆԿ

ՀԱՅԱՍՏԱՆԻ ՀԱՆՐԱՊԵՏՈՒԹՅԱՆ ՇԻՐԱԿԻ ՄԱՐԶԻ ՄԱՐԱԼԻԿԻ ՀԱՄԱՅՆՔԻ ՂԵԿԱՎԱՐԻ ԿՈՂՄԻՑ 2013
ԹՎԱԿԱՆԻ ՀՈՒՆԻՍԻ 1-Ի ԴՐՈՒԹՅԱՄԲ ԿԱԶՄՎԱԾ ՀԱՅԱՍՏԱՆԻ ՀԱՆՐԱՊԵՏՈՒԹՅԱՆ ՇԻՐԱԿԻ ՄԱՐԶԻ
ՄԱՐԱԼԻԿԻ ՀԱՄԱՅՆՔԻ ՀՈՂԱՅԻՆ ՀԱՇՎԵԿՇՈՒ

1. Գյուղատնտեսական նշանակության հողեր՝ 3720.95 հա, որից վարելահող՝ 1793.27 հա, արոտ՝ 1796.45 հա, այլ հողեր՝ 131.23 հա
2. Բնակավայրի հողեր՝ 212.68 հա
3. Արդյունաբերություն, ընդերքի օգտագործման և այլ արտադրական նշանակության հողեր 88.73 հա,
4. Էներգիայի, կապի, տրանսպորտի և կոմունալ ենթակառուցվածքների օբյեկտների հողեր՝ 17.03 հա,
5. հատուկ պահպանվող տարածքների հողեր՝ 52.04 հա,
6. հատուկ նշանակության հողեր՝ 6.48 հա,
7. ջրային հողեր՝ 6.30 հա,

Ընդամենը՝ 4104.21 հա: