



ՀԱՅԱՍՏԱՆԻ ՀԱՆՐԱՊԵՏՈՒԹՅԱՆ ՇԻՐԱԿԻ ՄԱՐԶԻ ԱՄԱՍԻԱ ՀԱՄԱՅՆՔԻ ՂԵԿԱՎԱՐ

Հայաստանի Հանրապետության Շիրակի մարզի Ամասիա համայնք
ՀՀ, Շիրակի մարզ, գ. Ամասիա, (0246) 22925, amasia.arpi@bk.ru

Ո Ր Ո Շ ՈՒ Մ

06 մարտի 2023 թվականի N 77-Ա

ՀԱՅԱՍՏԱՆԻ ՀԱՆՐԱՊԵՏՈՒԹՅԱՆ ՇԻՐԱԿԻ ՄԱՐԶԻ ԱՄԱՍԻԱ ՀԱՄԱՅՆՔԻ ՈՂՋԻ
ԲՆԱԿԱՎԱՅՐՈՒՄ ՏԵՂԱԿԱՅՎԱԾ ԿԱՐԻՆԵ ՍՈՒՐԵՆԻ ՀԱԿՈՔՅԱՆԻ
ՍԵՓԱԿԱՆՈՒԹՅՈՒՆԸ ՀԱՆԴԻՍԱՑՈՂ ԱՆՇԱՐԺ ԳՈՒՅՔԻ ՀԱՄԱՐԱԿԱԼՄԱՆ ԵՎ
ՀԱՍՅԵԱՎՈՐՄԱՆ ՄԱՍԻՆ

Ղեկավարվելով «Տեղական ինքնակառավարման մասին» Հայաստանի Հանրապետության օրենքի 35-րդ հոդվածի 1-ին մասի 22-րդ կետի, Հայաստանի Հանրապետության կառավարության 2005 թվականի դեկտեմբերի 29-ի թիվ 2387-Ն որոշման 1-ին կետով հաստատված կարգի 29-րդ կետի 3-րդ ենթակետի, 48-րդ և 50-րդ կետերի դրույթներով և հիմք ընդունելով Կարինե Սուրենի Հակոբյանի 2023 թվականի փետրվարի 28-ի դիմումը

ո Ր Ո Շ ՈՒ Մ ԵՄ

Հայաստանի Հանրապետության Շիրակի մարզի Ամասիա համայնքի Ողջի բնակավայրում տեղակայված, Կարինե Սուրենի Հակոբյանի սեփականությունը հանդիսացող, 08-091-0016-0062 կադաստրային ծածկագրով անշարժ գույքի հասցեավորումը սահմանել հետևյալ կերպ՝

Հայաստանի Հանրապետության Շիրակի մարզի Ամասիա համայնքի Ողջի բնակավայր, 7-րդ փողոց, 31 բնակելի տուն:

ՀԱՅԱՍՏԱՆԻ ՀԱՆՐԱՊԵՏՈՒԹՅԱՆ ՇԻՐԱԿԻ ՄԱՐԶԻ
ԱՄԱՍԻԱ ՀԱՄԱՅՆՔԻ ՂԵԿԱՎԱՐ՝

Ք. ՀԱՐՈՒԹՅՈՒՆՅԱՆ

«06» մարտի 2023 թվական
գյուղ Ամասիա





ՀԱՅԱՍՏԱՆԻ ՀԱՆՐԱՊԵՏՈՒԹՅԱՆ ՇԻՐԱԿԻ ՄԱՐԶԻ ԱՄԱՍԻԱ ՀԱՄԱՅՆՔԻ ՂԵԿԱՎԱՐ

Հայաստանի Հանրապետության Շիրակի մարզի Ամասիա համայնք
ՀՀ, Շիրակի մարզ, գ. Ամասիա, (0246) 22925, amasia.arpi@bk.ru

Ո Ր Ո Շ ՈՒ Մ

06 մարտի 2023 թվականի N 78-Ա

ՀԱՅԱՍՏԱՆԻ ՀԱՆՐԱՊԵՏՈՒԹՅԱՆ ՇԻՐԱԿԻ ՄԱՐԶԻ ԱՄԱՍԻԱ ՀԱՄԱՅՆՔԻ
ԲՅՈՒՐԱԿՆ ԲՆԱԿԱՎԱՅՐՈՒՄ ՏԵՂԱԿԱՅՎԱԾ ՎԱՐՈՒԺԱՆ ՍԼԱՎԻԿԻ
ԻՍՐԱՅԵԼՅԱՆԻ ՍԵՓԱԿԱՆՈՒԹՅՈՒՆԸ ՀԱՆԴԻՍԱՅՈՂ ԱՆՇԱՐԺ ԳՈՒՅՔԻ
ՀԱՄԱՐԱԿԱԼՄԱՆ ԵՎ ՀԱՍՑԵԱՎՈՐՄԱՆ ՄԱՍԻՆ

Ղեկավարվելով «Տեղական ինքնակառավարման մասին» Հայաստանի Հանրապետության օրենքի 35-րդ հոդվածի 1-ին մասի 22-րդ կետի և Հայաստանի Հանրապետության կառավարության 2005 թվականի դեկտեմբերի 29-ի թիվ 2387-Ն որոշման 1-ին կետով հաստատված կարգի 29-րդ կետի 3-րդ ենթակետի, 48-րդ և 50-րդ կետերի դրույթներով և հիմք ընդունելով Վարուժան Սլավիկի Իսրայելյանի 2023 թվականի փետրվարի 27-ի դիմումը

Ո Ր Ո Շ ՈՒ Մ ԵՄ

Հայաստանի Հանրապետության Շիրակի մարզի Ամասիա համայնքի Բյուրակն բնակավայրում տեղակայված, Վարուժան Սլավիկի Իսրայելյանի սեփականությունը հանդիսացող, 08-033-0020-0008 կադաստրային ծածկագրով անշարժ գույքի հասցեավորումը սահմանել հետևյալ կերպ՝

Հայաստանի Հանրապետության Շիրակի մարզի Ամասիա համայնքի Բյուրակն բնակավայր, 1-ին փողոց, 13 բնակելի տուն:

ՀԱՅԱՍՏԱՆԻ ՀԱՆՐԱՊԵՏՈՒԹՅԱՆ ՇԻՐԱԿԻ ՄԱՐԶԻ
ԱՄԱՍԻԱ ՀԱՄԱՅՆՔԻ ՂԵԿԱՎԱՐ՝

Ս. Այգյան Զ. ՀԱՐՈՒԹՅՈՒՆՅԱՆ

«06» մարտի 2023 թվական
գյուղ Ամասիա





ՀԱՅԱՍՏԱՆԻ ՀԱՆՐԱՊԵՏՈՒԹՅԱՆ ՇԻՐԱԿԻ ՄԱՐԶԻ ԱՄԱՍԻԱ ՀԱՄԱՅՆՔԻ ՂԵԿԱՎԱՐ

Հայաստանի Հանրապետության Շիրակի մարզի Ամասիա համայնք
ՀՀ, Շիրակի մարզ, գ.Ամասիա, (0246) 22925, amasia.arpi@bk.ru

Ո Ր Ո Շ ՈՒ Մ

06 մարտի 2023թվականի N 79-Ա

**ՀԱՅԱՍՏԱՆԻ ՀԱՆՐԱՊԵՏՈՒԹՅԱՆ ՇԻՐԱԿԻ ՄԱՐԶԻ ԱՄԱՍԻԱ ՀԱՄԱՅՆՔԻ
(ԲՆԱԿԱՎԱՅՐ ԲԵՐԴԱՇԵՆ) ՍԵՓԱԿԱՆՈՒԹՅՈՒՆԸ ՀԱՆԴԻՍԱՑՈՂ
ԳՅՈՒՂԱՏՆՏԵՍԱԿԱՆ ՆՇԱՆԱԿՈՒԹՅԱՆ 1,0 ՀԵԿՏԱՐ ԽՈՏՀԱՐՔԸ ՔԱՂԱՔԱՑԻ
ՍՎԵՏԻԿ ՎԱՐԴԻ ԶՈՐՕՂԼՅԱՆԻՆ ՎԱՐՁԱԿԱԼՈՒԹՅԱՆ ՏՐԱՄԱԴՐԵԼՈՒ ՄԱՍԻՆ**

Ղեկավարվելով «Տեղական ինքնակառավարման մասին» Հայաստանի Հանրապետության օրենքի 35-րդ հոդվածի 1-ին մասի 16-րդ կետի, Հայաստանի Հանրապետության հողային օրենսգրքի 48-րդ հոդվածի 1-ին մասի, Հայաստանի Հանրապետության կառավարության 2010 թվականի հոկտեմբերի 28-ի N 1477-Ն որոշման 1-ին, 2-րդ, 6-րդ կետերի դրույթներով, հիմք ընդունելով Հայաստանի Հանրապետության Շիրակի մարզի Ամասիա համայնքի ավագանու 2022 թվականի հուլիսի 6-ի թիվ 58-Ա որոշումը և Սվետիկ Վարդի Զորոյանի 2022 թվականի սեպտեմբերի 06-ի դիմումը.

որոշում եմ

1. Հայաստանի Հանրապետության Շիրակի մարզի Ամասիա համայնքի սեփականությունը հանդիսացող գյուղատնտեսական նշանակության 1,0 հեկտար 2-րդ կարգի խոտհարքը (կադաստրային ծածկագիր՝ 08-028-0110-001-ից) գյուղատնտեսական գործունեություն ծավալելու նպատակով մեկ տարի ժամկետով տրամադրել վարձակալության քաղաքացի Սվետիկ Վարդի Զորոյանին և կնքել պայմանագիր՝ պարզ գրավոր ձևով:

2. Որոշման 1-ին կետում նշված հողամասի տարեկան վարձավճարի չափը սահմանել 5625 (հինգ հազար վեց հարյուր քսանհինգ) Հայաստանի Հանրապետության դրամ:
3. Համապատասխան որակավորում ունեցող մասնագետի կողմից կազմված և համայնքի ղեկավարի կողմից հաստատված հողամասի հատակագիծը կցվում է որոշմանը:

**ՀԱՅԱՍՏԱՆԻ ՀԱՆՐԱՊԵՏՈՒԹՅԱՆ ՇԻՐԱԿԻ ՄԱՐԶԻ ԱՄԱՍԻԱ
ՀԱՄԱՅՆՔԻ ՂԵԿԱՎԱՐ**



Ջ. ՀԱՐՈՒԹՅՈՒՆՅԱՆ

«06» մարտի 2023 թվական
գյուղ Ամասիա

ՀՈՂԱՄԱՍԻ ՀԱՏԱԿԿԱԳԻԾ

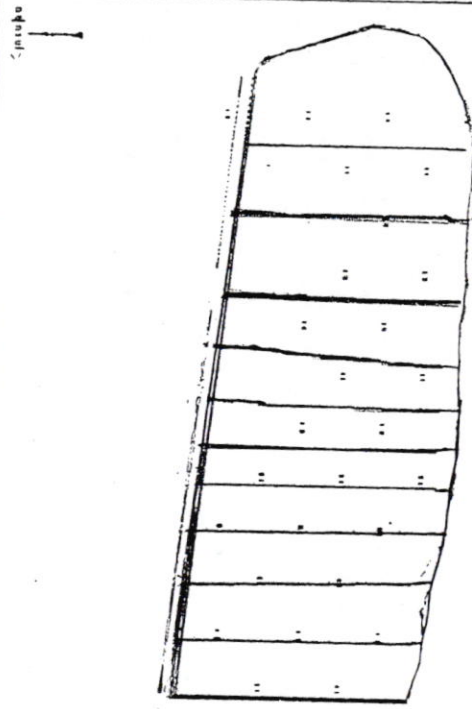
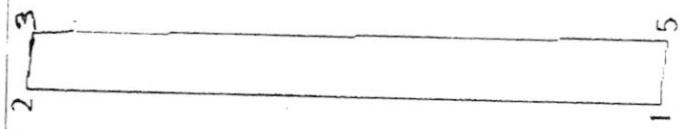

Տրամադրված է Ներքալանիկ Զարգացման

Հողամասի իրադրական հատակագիծ

Մ 1:

Հողամասի հատակագիծ

Մ 1:



Տրամադրվող հողամաս

Գտնվելու վայրը / հասցեն/	Արփի համայնք (Բերդաշեն բնակավայր)	Կտորինառներ x, y	Կտորինառներ x, y
Ծածկագիրը	08-028-110 - ՕՃԱ - ից	1	11
Հատկացման նպատակը	Գյուղ. գործունեություն ծավալելու	2	12
Նպատակային նշանակությունը / կատեգորիան/	Գյուղատնտեսական	3	13
Հողատեսքը	խտիտարք - ոլ կարգ	4	14
Մակերեսը /հա/	1.0 հեկտար	5	15
		6	16
		7	17
		8	18
		9	19
		10	20



ՀԱՅԱՍՏԱՆԻ ՀԱՆՐԱՊԵՏՈՒԹՅԱՆ ՇԻՐԱԿԻ ՄԱՐԶԻ ԱՄԱՍԻԱ ՀԱՄԱՅՆՔԻ ՂԵԿԱՎԱՐ

Հայաստանի Հանրապետության Շիրակի մարզի Ամասիա համայնք
ՀՀ, Շիրակի մարզ, գ.Ամասիա, (0246) 22925, amasia.arpi@bk.ru

Ո Ր Ո Շ ՈՒ Մ

06 մարտի 2023 թվականի N 80-Ա

**ՀԱՅԱՍՏԱՆԻ ՀԱՆՐԱՊԵՏՈՒԹՅԱՆ ՇԻՐԱԿԻ ՄԱՐԶԻ ԱՄԱՍԻԱ ՀԱՄԱՅՆՔԻ
(ԲՆԱԿԱՎԱՅՐ ԲԵՐԴԱՇԵՆ) ՍԵՓԱԿԱՆՈՒԹՅՈՒՆԸ ՀԱՆԴԻՍԱՑՈՂ
ԳՅՈՒՂԱՏՆՏԵՍԱԿԱՆ ՆՇԱՆԱԿՈՒԹՅԱՆ 1,0 ՀԵԿՏԱՐ ԽՈՏՀԱՐՔԸ ՔԱՂԱՔԱՑԻ
ԱՐՍԵՆ ԷԼԻԲԵԿԻ ԱՂԱՅԱՆԻՆ ՎԱՐՁԱԿԱԼՈՒԹՅԱՆ ՏՐԱՄԱԴՐԵԼՈՒ ՄԱՍԻՆ**

Ղեկավարվելով «Տեղական ինքնակառավարման մասին» Հայաստանի Հանրապետության օրենքի 35-րդ հոդվածի 1-ին մասի 16-րդ կետի, Հայաստանի Հանրապետության հողային օրենսգրքի 48-րդ հոդվածի 1-ին մասի, Հայաստանի Հանրապետության կառավարության 2010 թվականի հոկտեմբերի 28-ի N 1477-Ն որոշման 1-ին, 2-րդ, 6-րդ կետերի դրույթներով, հիմք ընդունելով Հայաստանի Հանրապետության Շիրակի մարզի Ամասիա համայնքի ավագանու 2022 թվականի հուլիսի 6-ի թիվ 58-Ա որոշումը և Արսեն Էլիբեկի Աղայանի 2022 թվականի սեպտեմբերի 06-ի դիմումը.

որոշում եմ

1. Հայաստանի Հանրապետության Շիրակի մարզի Ամասիա համայնքի սեփականությունը հանդիսացող գյուղատնտեսական նշանակության 1,0 հեկտար 2-րդ կարգի խոտհարքը (կադաստրային ծածկագիր՝ 08-028-0110-0001-ից) գյուղատնտեսական գործունեություն ծավալելու նպատակով մեկ տարի ժամկետով տրամադրել վարձակալության քաղաքացի Արսեն Էլիբեկի Աղայանին և կնքել պայմանագիր՝ պարզ գրավոր ձևով:

2. Որոշման 1-ին կետում նշված հողամասի տարեկան վարձավճարի չափը սահմանել 5625 (հինգ հազար վեց հարյուր քսանհինգ) Հայաստանի Հանրապետության դրամ:

3. Համապատասխան որակավորում ունեցող մասնագետի կողմից կազմված և համայնքի ղեկավարի կողմից հաստատված հողամասի հատակագիծը կցվում է որոշմանը:

ՀԱՅԱՍՏԱՆԻ ՀԱՆՐԱՊԵՏՈՒԹՅԱՆ ՇԻՐԱԿԻ ՄԱՐԶԻ ԱՄԱՏԻՍ

ՀԱՄԱՅՆՔԻ ՂԵԿԱՎԱՐ



ՀԱՐՈՒԹՅՈՒՆՅԱՆ

«06» մարտի 2023 թվական
գյուղ Ամասիա

ՀՈՂԱՄԱՍԻ ՀԱՏԱԿԱԳԻԾ

Տրամադրված է Արսեն Ալեքսանյան


Հողամասի իրադրական հատակագիծ

Ս 1:

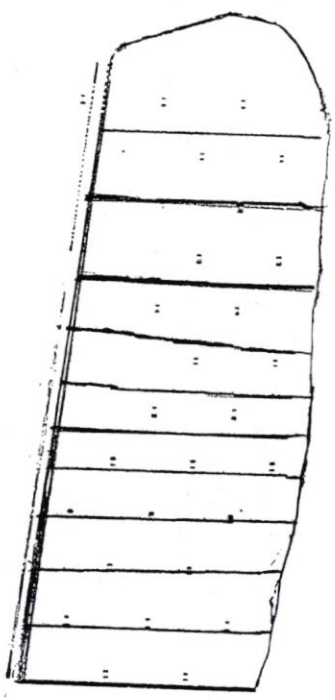


Հողամասի հատակագիծ

Ս 1:



Հրահանգ



Տրամադրվող հողամաս

Փոսկերի վայրը / հասցեն /	Արբի համայնք (Բերդաշեն բնակավայր)	Կտորինառներ x, y	Կտորինառներ x, y
Ծածկագիրը	08-028-110 - 001 ից	11	11
Հատկացման նպատակը	Գյուղ. գործունեություն ծավալելու	12	12
Նպատակային նշանակությունը / կատեգորիան /	Գյուղատնտեսական	13	13
Հողատեսքը	Խոտհայրք <u>II</u> -րդ կարգ	14	14
Սակերներ / հա /	1.0 հեկտար	15	15
		16	16
		17	17
		18	18
		19	19
		20	20



ՀԱՅԱՍՏԱՆԻ ՀԱՆՐԱՊԵՏՈՒԹՅԱՆ ՇԻՐԱԿԻ ՄԱՐԶԻ ԱՄԱՍԻԱ ՀԱՄԱՅՆՔԻ ՂԵԿԱՎԱՐ

Հայաստանի Հանրապետության Շիրակի մարզի Ամասիա համայնք
ՀՀ, Շիրակի մարզ, գ.Ամասիա, (0246) 22925, amasia.arpi@bk.ru

Ո Ր Ո Շ ՈՒ Մ

06 ՄԱՐՏԻ 2023 թվականի N 81-Ա

ՀԱՅԱՍՏԱՆԻ ՀԱՆՐԱՊԵՏՈՒԹՅԱՆ ՇԻՐԱԿԻ ՄԱՐԶԻ ԱՄԱՍԻԱ ՀԱՄԱՅՆՔԻ ՍԵՓԱԿԱՆՈՒԹՅՈՒՆԸ ՀԱՆԴԻՍԱՑՈՂ ՀՈՂԱՄԱՍՈՒՄ /ԲՆԱԿԱՎԱՅՐ ԶՈՐԱԿԵՐՏ ԳՅՈՒՂ ԴԱՐԻԿ/ «ԱԳՐՈՀՈԼԴԻՆԳ» ՍԱՀՄԱՆԱՓԱԿ ՊԱՏԱՍԽԱՆԱՏՎՈՒԹՅԱՄԲ ԸՆԿԵՐՈՒԹՅԱՆ ԿՈՂՄԻՑ ԻՆՔՆԱԿԱՄ ԿԱՌՈՒՑՎԱԾ, ՕՐԻՆԱԿԱՆ ՃԱՆԱԶՎԱԾ ԵՎ ՀԱՅԱՍՏԱՆԻ ՀԱՆՐԱՊԵՏՈՒԹՅԱՆ ՇԻՐԱԿԻ ՄԱՐԶԻ ԱՄԱՍԻԱ ՀԱՄԱՅՆՔԻ ՍԵՓԱԿԱՆՈՒԹՅՈՒՆԸ ՀԱՄԱՐՎԱԾ ԳՅՈՒՂԱՏՆՏԵՍԱԿԱՆ ԱՐՏԱԴՐԱԿԱՆ ՆՇԱՆԱԿՈՒԹՅԱՆ ՇԻՆՈՒԹՅՈՒՆԸ (ԴԵԶԱՆՈՑ) ԵՎ ՆՐԱ ՊԱՀՊԱՆՄԱՆ ՈՒ ՄՊԱՍԱՐԿՄԱՆ ՀԱՄԱՐ ՆԱԽԱՏԵՍՎԱԾ ՀՈՂԱՄԱՍԸ ՆԱԽԱՊԱՏՎՈՒԹՅԱՆ ԻՐԱՎՈՒՆՔՈՎ, ՈՒՂՂԱԿԻ ԿԱՐԳՈՎ ԿԱՌՈՒՑԱՊԱՏՈՂԻՆ ՎԱՃԱՌԵԼՈՒ ՄԱՍԻՆ

Ղեկավարվելով «Տեղական ինքնակառավարման մասին» Հայաստանի Հանրապետության օրենքի 35-րդ հոդված 1-ին մասի 16-րդ կետի, Հայաստանի Հանրապետության կառավարության 2006 թվականի մայիսի 18-ի N 912-Ն որոշմամբ հաստատված 35-րդ կետի «գ» ենթակետի դրույթներով, հիմք ընդունելով Հայաստանի Հանրապետության Շիրակի մարզի Ամասիա համայնքի ավագանու 2023 թվականի փետրվարի 14-ի թիվ 8-Ա որոշումը և հաշվի առնելով, որ ինքնակամ շինությունն իրականացրած «ԱԳՐՈՀՈԼԴԻՆԳ» սահմանափակ պատասխանատվությամբ ընկերությունը իր 2023 թվականի հունվարի 16-ի դիմումով ընդունել է Հայաստանի Հանրապետության օրենսդրությամբ սահմանված կարգով օրինական ճանաչված և Հայաստանի Հանրապետության Շիրակի մարզի Ամասիա համայնքի սեփականությունը համարված 1176 քառակուսի մետր արտաքին մակերեսով, **1118,64** քառակուսի մետր ներքին մակերեսով գյուղատնտեսական արտադրական նշանակության շինությունը (գործառնական նշանակությունը՝ դեզանոց) և նրա պահպանման ու սպասարկման համար նախատեսված Հայաստանի Հանրապետության Շիրակի մարզի Ամասիա համայնքի սեփականությունը հանդիսացող արդյունաբերության, ընդերքօգտագործման և այլ արտադրական նպատակային նշանակության գյուղատնտեսական արտադրական օբյեկտների գործառնական նշանակության 08-039-0108-0032 կադաստրային ծակագրով **0,15225** հեկտար մակերեսով հողամաս

(հասցեն՝ մարզ Շիրակ, Ամասիա համայնք, բնակավայր Զորակերտ գյուղ Դարիկ 2-րդ փողոց, 7 դեզանոց/ ուղղակի վաճառքով գնման նախապատվության իրավունքը, և իր պատրաստակամությունն է հայտնել սահմանված կարգով և ժամկետում վճարել գույքի արժեքը և գույքային միավորի նկատմամբ մինչև օտարումը համայնքի անվամբ գույքային իրավունքների պետական գրանցման համար իրականացված վճարները.

Որոշում եմ.

1. Հայաստանի Հանրապետության Շիրակի մարզի Ամասիա համայնքի Զորակերտ բնակավայր գյուղ Դարիկում գտնվող համայնքի սեփականություն հանդիսացող 08-039-0108-0032 կադաստրային ծածկագրով 0,15225 հեկտար արդյունաբերության, ընդերքօգտագործման և այլ արտադրական նպատակային նշանակության գյուղատնտեսական արտադրական օբյեկտների գործառնական նշանակության հողամասը և նրա վրա ինքնակամ կառուցված, օրինական ճանաչված և համայնքի սեփականությունը համարված **1176,0** քառակուսի մետր մակերեսով շինությունը (վկայական N 27122013-08-0027, հասցեն՝ Հայաստանի Հանրապետություն Շիրակի մարզ, Ամասիա համայնք, բնակավայր Զորակերտ, գյուղ Դարիկ, 2-րդ փողոց, 7 դեզանոց) գնման նախապատվության իրավունքով, ուղղակի կարգով 1213391 (մեկ միլիոն երկու հարյուր տասներեք հազար երեք հարյուր իննսունմեկ) **Հայաստանի Հանրապետության դրամ արժեքով** վաճառել կառուցապատողին՝ «Ագրոհոլդինգ» սահմանափակ պատասխանատվությամբ ընկերությանը և Հայաստանի Հանրապետության օրենսդրությամբ սահմանված կարգով կնքել անշարժ գույքի առուվաճառքի պայմանագիր:

2. Սույն որոշումից բխող իրավունքները Հայաստանի Հանրապետության օրենսդրությամբ սահմանված կարգով ենթակա են պետական գրանցման՝ կառուցապատողի միջոցներով:

3. Որոշումն ուժի մեջ է մտնում ստորագրման պահից:

ՀԱՅԱՍՏԱՆԻ ՀԱՆՐԱՊԵՏՈՒԹՅԱՆ ՇՐԻՎԿԻ ՄԱՐԶԻ
ԱՄԱՍԻԱ ՀԱՄԱՅՆՔԻ ՂԵԿԱՎԱՐ



Ք. ՀԱՐՈՒԹՅՈՒՆՅԱՆ

«06» մարտի 2023 թվական
գյուղ Ամասիա



ՀԱՅԱՍՏԱՆԻ ՀԱՆՐԱՊԵՏՈՒԹՅԱՆ ՇԻՐԱԿԻ ՄԱՐԶԻ ԱՄԱՍԻԱ ՀԱՄԱՅՆՔԻ ՂԵԿԱՎԱՐ

Հայաստանի Հանրապետության Շիրակի մարզի Ամասիա համայնք
ՀՀ, Շիրակի մարզ, գ.Ամասիա, (0246) 22925, amasia.arpi@bk.ru

Ո Ր Ո Շ ՈՒ Մ

06 մարտի 2023 թվականի N 82-Ա

**ՀԱՅԱՍՏԱՆԻ ՀԱՆՐԱՊԵՏՈՒԹՅԱՆ ՇԻՐԱԿԻ ՄԱՐԶԻ ԱՄԱՍԻԱ ՀԱՄԱՅՆՔԻ
(ԲՆԱԿԱՎԱՅՐ ԲԵՐԴԱՇԵՆ) ՍԵՓԱԿԱՆՈՒԹՅՈՒՆԸ ՀԱՆԴԻՍԱՑՈՂ
ԳՅՈՒՂԱՏՆՏԵՍԱԿԱՆ ՆՇԱՆԱԿՈՒԹՅԱՆ 1,0 ՀԵԿՏԱՐ ԽՈՏՀԱՐՔԸ ՔԱՂԱՔԱՑԻ
ԱՆՈՒՇԱՎԱՆ ԳԵՎՈՐԳԻ ԱԴԱՄՅԱՆԻՆ ՎԱՐՁԱԿԱԼՈՒԹՅԱՆ ՏՐԱՄԱԴԻԵԼՈՒ
ՄԱՍԻՆ**

Ղեկավարվելով «Տեղական ինքնակառավարման մասին» Հայաստանի Հանրապետության օրենքի 35-րդ հոդվածի 1-ին մասի 16-րդ կետի, Հայաստանի Հանրապետության հողային օրենսգրքի 48-րդ հոդվածի 1-ին մասի, Հայաստանի Հանրապետության կառավարության 2010 թվականի հոկտեմբերի 28-ի N 1477-Ն որոշման 1-ին, 2-րդ, 6-րդ կետերի դրույթներով, հիմք ընդունելով Հայաստանի Հանրապետության Շիրակի մարզի Ամասիա համայնքի ավագանու 2022 թվականի հուլիսի 6-ի թիվ 58-Ա որոշումը և Անուշավան Գևորգի Ադամյանի 2022 թվականի սեպտեմբերի 06-ի դիմումը.

որոշում եմ

1. Հայաստանի Հանրապետության Շիրակի մարզի Ամասիա համայնքի սեփականությունը հանդիսացող գյուղատնտեսական նշանակության 1,0 հեկտար 2-րդ կարգի խոտհարքը (կադաստրային ծածկագիր՝ 08-028-0109-0018-ից) գյուղատնտեսական գործունեություն ծավալելու նպատակով մեկ տարի ժամկետով տրամադրել վարձակալության քաղաքացի Անուշավան Գևորգի Ադամյանին և կնքել պայմանագիր՝ պարզ գրավոր ձևով:

2. Որոշման 1-ին կետում նշված հողամասի տարեկան վարձավճարի չափը սահմանել 5625 (հինգ հազար վեց հարյուր քսանհինգ) Հայաստանի Հանրապետության դրամ:

3. Համապատասխան որակավորում ունեցող մասնագետի կողմից կազմված և համայնքի ղեկավարի կողմից հաստատված հողամասի հատակագիծը կցվում է որոշմանը:

ՀԱՅԱՍՏԱՆԻ ՀԱՆՐԱՊԵՏՈՒԹՅԱՆ ՇԻՐԱԿԻ ՄԱՐԶԻ ԱՄԱՍԻԱ

ՀԱՄԱՅՆՔԻ ՂԵԿԱՎԱՐ



Ջ. ՀԱՐՈՒԹՅՈՒՆՅԱՆ

«06» մարտի 2023 թվական

գյուղ Ամասիա

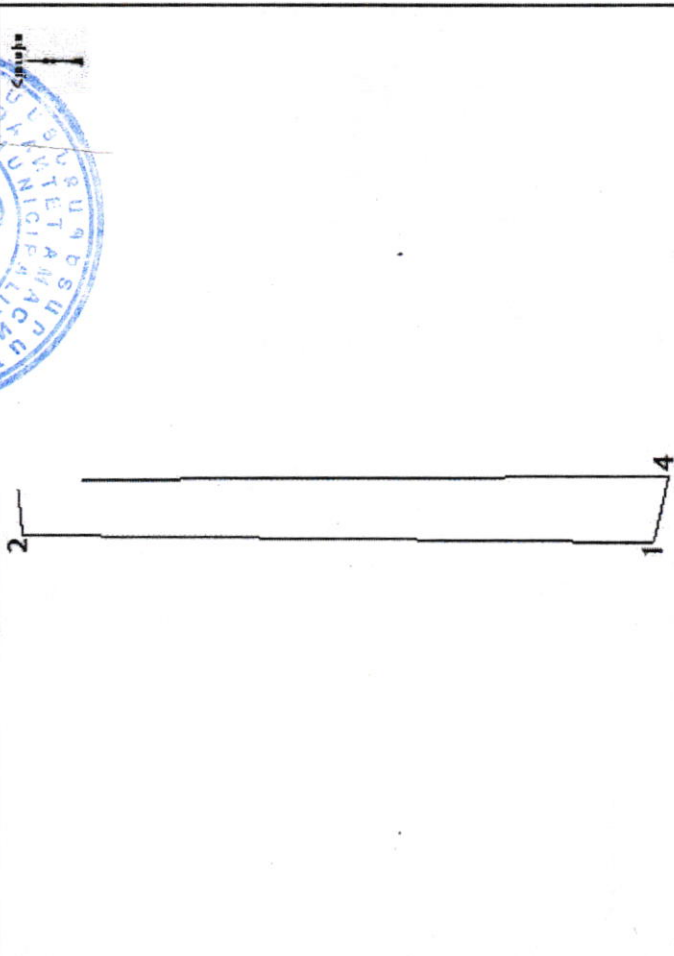
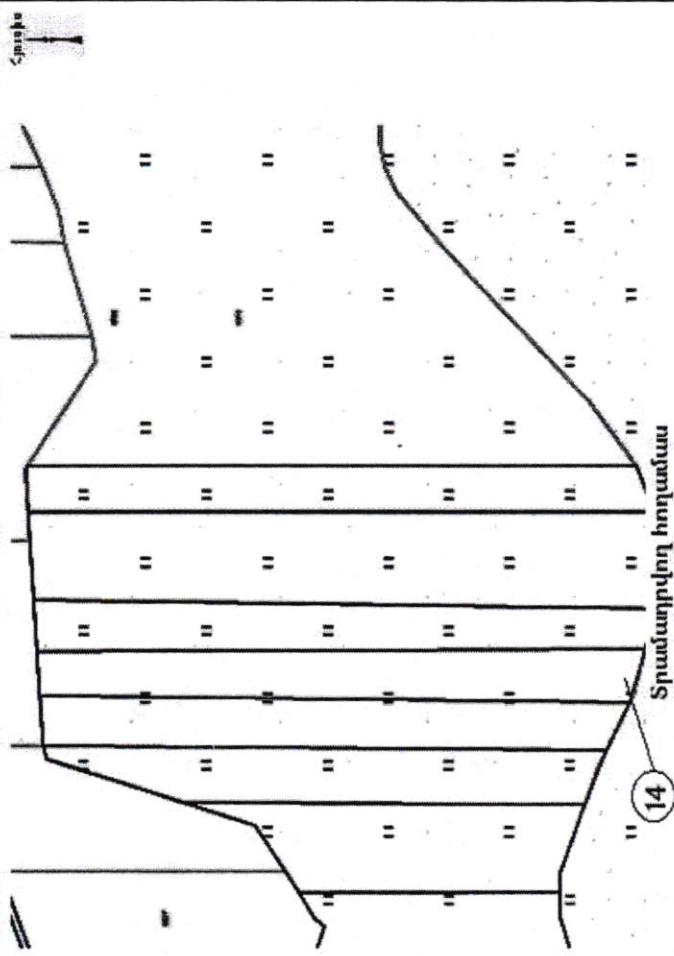
ՀՈՂԱՄԱՍԻ ՀԱՏԱԿԱԳԻԾ

Տրամադրված է *Շեղանկյուն Չեղաշաղկապ*



Հողամասի իրարարական հատակագիծ

Մ 1:



Գտնվելու վայրը /հասցեն/ Նպատակային նշանակությունը /կատեգորիան/ Հողատեսքը Մակերեսը /հա/	Մասնագրիչի Սկզբնական Գրություն	Կոորդինատներ x, y	
		1	2
Մասնագրիչի Սկզբնական Գրություն	1		11
	2		12
	3		13
	4		14
	5		15
	6		16
	7		17
	8		18
	9		19
	10		20

Գտնվելու վայրը /հասցեն/
Արլի համայնք (Բերդաշեն բնակավայր)

Շածկագիրը
08-028-0109-0018-ից

Հատվածման նպատակը
Գյուղ. գործունեություն ծավալելու

Նպատակային նշանակությունը /կատեգորիան/
Գյուղատնտեսական

Հողատեսքը
Խտտիայք -րդ կարգ

Մակերեսը /հա/
1.0 հեկտար



ՀԱՅԱՍՏԱՆԻ ՀԱՆՐԱՊԵՏՈՒԹՅԱՆ ՇԻՐԱԿԻ ՄԱՐԶԻ ԱՄԱՍԻԱ ՀԱՄԱՅՆՔԻ ՂԵԿԱՎԱՐ

Հայաստանի Հանրապետության Շիրակի մարզի Ամասիա համայնք
ՀՀ, Շիրակի մարզ, գ. Ամասիա, (0246) 22925, amasia.arpi@bk.ru

Ո Ր Ո Շ ՈՒ Մ

06 մարտի 2023 թվականի N 83-Ա

**ՀԱՅԱՍՏԱՆԻ ՀԱՆՐԱՊԵՏՈՒԹՅԱՆ ՇԻՐԱԿԻ ՄԱՐԶԻ ԱՄԱՍԻԱ ՀԱՄԱՅՆՔԻ
(ԲՆԱԿԱՎԱՅՐ ԲԵՐԴԱՇԵՆ) ՍԵՓԱԿԱՆՈՒԹՅՈՒՆԸ ՀԱՆԴԻՍԱՑՈՂ
ԳՅՈՒՂԱՏՆՏԵՍԱԿԱՆ ՆՇԱՆԱԿՈՒԹՅԱՆ 10 ՀԵԿՏԱՐ ԽՈՏՀԱՐՔԸ ՔԱՂԱՔԱՑԻ
ՍԱՄՎԵԼ ԱՐԱՄԱՅԻՍԻ ՀՈՎՀԱՆՆԻՍՅԱՆԻՆ ՎԱՐՁԱԿԱԼՈՒԹՅԱՆ
ՏՐԱՄԱԴՐԵԼՈՒ ՄԱՍԻՆ**

Ղեկավարվելով «Տեղական ինքնակառավարման մասին» Հայաստանի Հանրապետության օրենքի 35-րդ հոդվածի 1-ին մասի 16-րդ կետի, Հայաստանի Հանրապետության հողային օրենսգրքի 48-րդ հոդվածի 1-ին մասի, Հայաստանի Հանրապետության կառավարության 2010 թվականի հոկտեմբերի 28-ի N 1477-Ն որոշման 1-ին, 2-րդ, 6-րդ կետերի դրույթներով, հիմք ընդունելով Հայաստանի Հանրապետության Շիրակի մարզի Ամասիա համայնքի ավագանու 2022 թվականի հուլիսի 6-ի թիվ 58-Ա որոշումը և Սամվել Արամայիսի Հովհաննիսյանի 2022 թվականի սեպտեմբերի 06-ի դիմումը.

որոշում եմ

1. Հայաստանի Հանրապետության Շիրակի մարզի Ամասիա համայնքի սեփականությունը հանդիսացող գյուղատնտեսական նշանակության 10 հեկտար 2-րդ կարգի խոտհարքը (կադաստրային ծածկագիր՝ 08-028-0214-0001-ից) գյուղատնտեսական գործունեություն ծավալելու նպատակով մեկ տարի ժամկետով տրամադրել վարձակալության քաղաքացի Անուշավան Գևորգի Ադամյանին և կնքել պայմանագիր՝ պարզ գրավոր ձևով:

2. Որոշման 1-ին կետում նշված հողամասի տարեկան վարձավճարի չափը սահմանել 56250 (հիսունվեց հազար երկու հարյուր հիսուն) Հայաստանի Հանրապետության դրամ:

3. Համապատասխան որակավորում ունեցող մասնագետի կողմից կազմված և համայնքի ղեկավարի կողմից հաստատված հողամասի հատակագիծը կցվում է որոշմանը:

ՀԱՅԱՍՏԱՆԻ ՀԱՆՐԱՊԵՏՈՒԹՅԱՆ ՇԻՐԱԿԻ ՄԱՐԶԻ ԱՄԱՍԻԱ
ՀԱՄԱՅՆՔԻ ՂԵԿԱՎԱՐ՝



Զ. ՀԱՐՈՒԹՅՈՒՆՅԱՆ

«06» մարտի 2023 թվական
գյուղ Ամասիա

ՀՈՒՆԱՐ ՀԱՏԱԿԱԳԻԾ

Տրամադրված է **Հայաստանի Հանրապետության Հողային Կոդեքսի**

Տրամադրված է

Հողամասի իրադրական հատակագիծ

Մ 1:


Հողամասի հատակագիծ

Մ 1:



Տրամադրվող հողամաս

Հյուսիս



Հարավ



Գտնվելու վայրը /հասցեն/ Արփի համայնք (Բերդաշեն բնակավայր)

Ծածկագիծ 08-028-0214-0001-ից

Հատկացման նպատակը Գյուղ. գործունեություն ծախսելու

Նպատակային նշանակությունը /կատեգորիա/ Գյուղատնտեսական

Հողատեսքը Խոտաբուս - ուր կաղոց

Սակերեսը /հա/ 0,0 ռեկտար

Կոորդինատներ X Y

1	16
2	17
3	18
4	19
5	20
6	21
7	22
8	23
9	24
10	25
11	26
12	27
13	28
14	29
15	30

Կոորդինատներ X Y

Կոորդինատներ X Y



ՀԱՅԱՍՏԱՆԻ ՀԱՆՐԱՊԵՏՈՒԹՅԱՆ ՇԻՐԱԿԻ ՄԱՐԶԻ ԱՄԱՍԻԱ ՀԱՄԱՅՆՔԻ ՂԵԿԱՎԱՐ

Հայաստանի Հանրապետության Շիրակի մարզի Ամասիա համայնք
ՀՀ, Շիրակի մարզ, գ.Ամասիա, (0246) 22925, amasia.arpi@bk.ru

Ո Ր Ո Շ ՈՒ Մ

07 մարտի 2023թվականի N 84-Ա

**ՀԱՅԱՍՏԱՆԻ ՀԱՆՐԱՊԵՏՈՒԹՅԱՆ ՇԻՐԱԿԻ ՄԱՐԶԻ ԱՄԱՍԻԱ ՀԱՄԱՅՆՔԻ
(ԲՆԱԿԱՎԱՅՐ ԲԵՐԴԱՇԵՆ) ՍԵՓԱԿԱՆՈՒԹՅՈՒՆԸ ՀԱՆԴԻՍԱՑՈՂ
ԳՅՈՒՂԱՏՆՏԵՍԱԿԱՆ ՆՇԱՆԱԿՈՒԹՅԱՆ 5,0 ՀԵԿՏԱՐ ԽՈՏՀԱՐՔԸ ՔԱՂԱՔԱՑԻ
ԽԱԶԱՏՈՒՐ ԱՇՈՏԻ ԳՐԻԳՈՐՅԱՆԻՆ ՎԱՐՁԱԿԱԼՈՒԹՅԱՆ ՏՐԱՄԱԴՐԵԼՈՒ
ՄԱՍԻՆ**

Ղեկավարվելով «Տեղական ինքնակառավարման մասին» Հայաստանի Հանրապետության օրենքի 35-րդ հոդվածի 1-ին մասի 16-րդ կետի, Հայաստանի Հանրապետության հողային օրենսգրքի 48-րդ հոդվածի 1-ին մասի, Հայաստանի Հանրապետության կառավարության 2010 թվականի հոկտեմբերի 28-ի N 1477-Ն որոշման 1-ին, 2-րդ, 6-րդ կետերի դրույթներով, հիմք ընդունելով Հայաստանի Հանրապետության Շիրակի մարզի Ամասիա համայնքի ավագանու 2022 թվականի հուլիսի 6-ի թիվ 58-Ա որոշումը և Խաչատուր Աշոտի Գրիգորյանի 2022 թվականի հոկտեմբերի 03-ի դիմումը.

որոշում եմ

1. Հայաստանի Հանրապետության Շիրակի մարզի Ամասիա համայնքի սեփականությունը հանդիսացող գյուղատնտեսական նշանակության 5,0 հեկտար 2-րդ կարգի խոտհարքը (կադաստրային ծածկագիր՝ 08-038-0107-0001-ից) գյուղատնտեսական գործունեություն ծավալելու նպատակով երեք տարի ժամկետով տրամադրել վարձակալության քաղաքացի Խաչատուր Աշոտի Գրիգորյանին և կնքել պայմանագիր՝ պարզ գրավոր ձևով:

2. Որոշման 1-ին կետում նշված հողամասի տարեկան վարձավճարի չափը սահմանել 28125 (քսանութ հազար մեկ հարյուր քսանհինգ) Հայաստանի Հանրապետության դրամ:

3. Համապատասխան որակավորում ունեցող մասնագետի կողմից կազմված և համայնքի ղեկավարի կողմից հաստատված հողամասի հատակագիծը կցվում է որոշմանը:

**ՀԱՅԱՍՏԱՆԻ ՀԱՆՐԱՊԵՏՈՒԹՅԱՆ ՇԻՐԱԿԻ ՄԱՐԶԻ ԱՄԱՍԻԱ
ՀԱՄԱՅՆՔԻ ՂԵԿԱՎԱՐ**



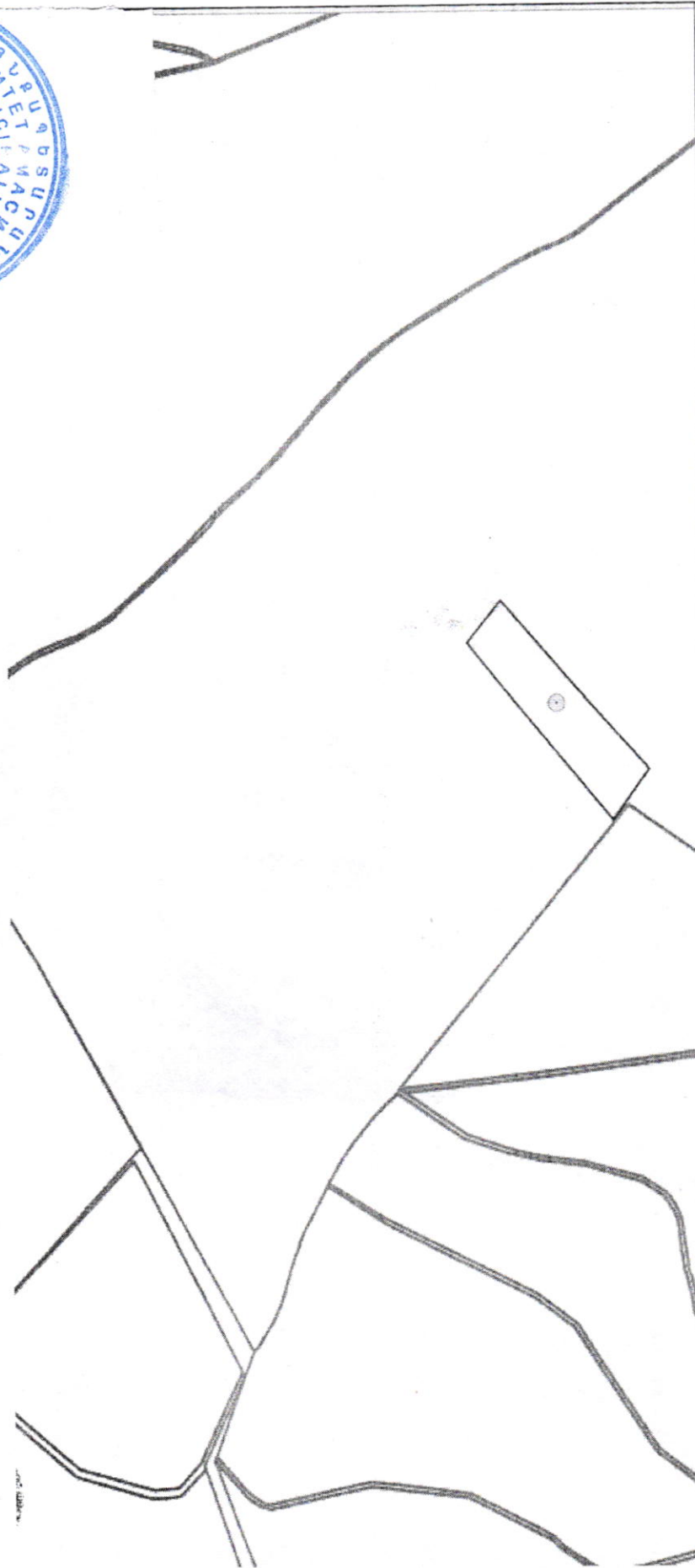
Ջ. ՀԱՐՈՒԹՅՈՒՆՅԱՆ

«07» մարտի 2023 թվական
գյուղ Ամասիա

ՀՈՂԱՄԱՍԻ ՀՏՏԱԿԱԳԻՐ

Տրամադրված՝ Խաչատուր Գրիգորյան

Մ 1: 5000



Գտնվելու վայրը/հասցե/ Ծածկագիրը՝ 08-038-0107	Բեկման կետեր	Կորդինատներ x. y.		Կորդինատներ x. y.	
		1	2	6	10
Արփի համայնք Ջաբիշատ բնակավայր					
Հատկացման նպատակը՝ Գյուղ. գործունեություն ծավալելու					
Նպատակային նշանակությունը՝ Գյուղատնտեսական					
Հողատեսքը՝ խոտհարք					
Մակերեսը /հա./ 5,0					



ՀԱՅԱՍՏԱՆԻ ՀԱՆՐԱՊԵՏՈՒԹՅԱՆ ՇԻՐԱԿԻ ՄԱՐԶԻ ԱՄԱՍԻԱ ՀԱՄԱՅՆՔԻ ՂԵԿԱՎԱՐ

Հայաստանի Հանրապետության Շիրակի մարզի Ամասիա համայնք
ՀՀ, Շիրակի մարզ, գ.Ամասիա, (0246) 22925, amasia.arpi@bk.ru

Ո Ր Ո Շ ՈՒ Մ

07 մարտի 2023թվականի N 85-Ա

**ՀԱՅԱՍՏԱՆԻ ՀԱՆՐԱՊԵՏՈՒԹՅԱՆ ՇԻՐԱԿԻ ՄԱՐԶԻ ԱՄԱՍԻԱ ՀԱՄԱՅՆՔԻ
(ԲՆԱԿԱՎԱՅՐ ԲԵՐԴԱՇԵՆ) ՍԵՓԱԿԱՆՈՒԹՅՈՒՆԸ ՀԱՆԴԻՍԱՑՈՂ
ԳՅՈՒՂԱՏՆՏԵՍԱԿԱՆ ՆՇԱՆԱԿՈՒԹՅԱՆ 1,0 ՀԵԿՏԱՐ ԽՈՏՀԱՐՔԸ ՔԱՂԱՔԱՑԻ
ԳԱՅԱՆԵ ՎՈԼՈՂՅԱՅԻ ՆԱՀԱՊԵՏՅԱՆԻՆ ՎԱՐՁԱԿԱԼՈՒԹՅԱՆ ՏՐԱՄԱԴԵԼՈՒ
ՄԱՍԻՆ**

Ղեկավարվելով «Տեղական ինքնակառավարման մասին» Հայաստանի Հանրապետության օրենքի 35-րդ հոդվածի 1-ին մասի 16-րդ կետի, Հայաստանի Հանրապետության հողային օրենսգրքի 48-րդ հոդվածի 1-ին մասի, Հայաստանի Հանրապետության կառավարության 2010 թվականի հոկտեմբերի 28-ի N 1477-Ն որոշման 1-ին, 2-րդ, 6-րդ կետերի դրույթներով, հիմք ընդունելով Հայաստանի Հանրապետության Շիրակի մարզի Ամասիա համայնքի ավագանու 2022 թվականի հուլիսի 6-ի թիվ 58-Ա որոշումը և Գայանե Վոլոդյայի Նահապետյանի 2022 թվականի սեպտեմբերի 06-ի դիմումը.

որոշում եմ

1. Հայաստանի Հանրապետության Շիրակի մարզի Ամասիա համայնքի սեփականությունը հանդիսացող գյուղատնտեսական նշանակության 1,0 հեկտար 2-րդ կարգի խոտհարքը (կադաստրային ծածկագիր՝ 08-028-010-001-ից) գյուղատնտեսական գործունեություն ծավալելու նպատակով մեկ տարի ժամկետով տրամադրել վարձակալության քաղաքացի Գայանե Վոլոդյայի Նահապետյանին և կնքել պայմանագիր՝ պարզ գրավոր ձևով:

2. Որոշման 1-ին կետում նշված հողամասի տարեկան վարձավճարի չափը սահմանել 5625 (հինգ հազար վեց հարյուր քսանհինգ) Հայաստանի Հանրապետության դրամ:

3. Համապատասխան որակավորում ունեցող մասնագետի կողմից կազմված և համայնքի ղեկավարի կողմից հաստատված հողամասի հատակագիծը կցվում է որոշմանը:

ՀԱՅԱՍՏԱՆԻ ՀԱՆՐԱՊԵՏՈՒԹՅԱՆ ՇԻՐԱԿԻ ՄԱՐԶԻ ԱՄԱՍԻԱ

ՀԱՄԱՅՆՔԻ ՂԵԿԱՎԱՐ



Ջ. ՀԱՐՈՒԹՅՈՒՆՅԱՆ

«07» մարտի 2023 թվական

գյուղ Ամասիա



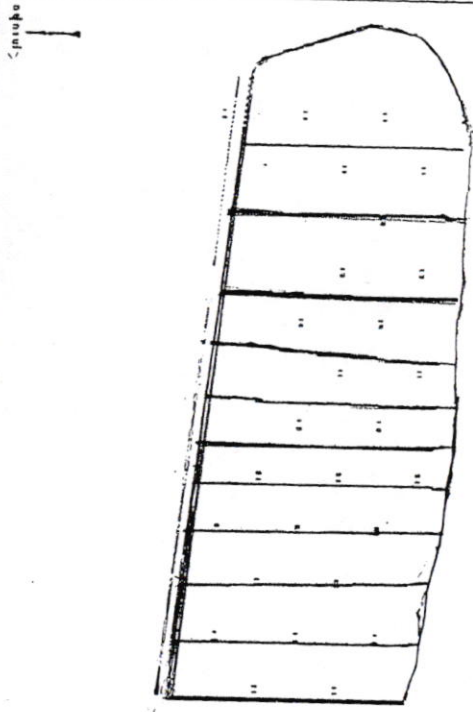
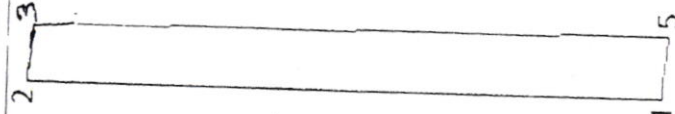
ՀՈՂԱՄԱՍԻ ՀԱՏԱԿԱԳԻԾ

Տրամադրված է *Հահապեղյան Գաղաչենի*

Հողամասի իրադրական հատակագիծ

Տրամադրված է

Ս 1:



Ֆունկցիոնալ նշանակություն / կատեգորիան	Սրահայտվող հողամաս	Սրահայտված է / հասցեն / Արվի համայնք (Բերդաշեն բնակավայր)	Սահմանափակում / կատեգորիան	Տարածք / հա	Կոորդինատներ	
					x, y	x, y
Շաճկագիրը	08-028-110 - 001 -ից				1	11
Հատկացման նպատակը	Գյուղ. գործունեություն ծավալելու				2	12
Նպատակային նշանակությունը / կատեգորիան	Գյուղատնտեսական				3	13
Հողատեսքը	Խոտհարք - ոլ կարգ				4	14
Մակերեսը / հա	1.0 հեկտար				5	15
					6	16
					7	17
					8	18
					9	19
					10	20



ՀԱՅԱՍՏԱՆԻ ՀԱՆՐԱՊԵՏՈՒԹՅԱՆ ՇԻՐԱԿԻ ՄԱՐԶԻ ԱՄԱՍԻԱ ՀԱՄԱՅՆՔԻ ՂԵԿԱՎԱՐ

Հայաստանի Հանրապետության Շիրակի մարզի Ամասիա համայնք
ՀՀ, Շիրակի մարզ, գ.Ամասիա, (0246) 22925, amasia.arpi@bk.ru

Ո Ր Ո Շ ՈՒ Մ

07 մարտի 2023 թվականի N 86-Ա

**ՀԱՅԱՍՏԱՆԻ ՀԱՆՐԱՊԵՏՈՒԹՅԱՆ ՇԻՐԱԿԻ ՄԱՐԶԻ ԱՄԱՍԻԱ ՀԱՄԱՅՆՔԻ
(ԲՆԱԿԱՎԱՅՐ ԲԵՐԴԱՇԵՆ) ՍԵՓԱԿԱՆՈՒԹՅՈՒՆԸ ՀԱՆԴԻՍԱՑՈՂ
ԳՅՈՒՂԱՏՆՏԵՍԱԿԱՆ ՆՇԱՆԱԿՈՒԹՅԱՆ 1,0 ՀԵԿՏԱՐ ԽՈՏՀԱՐՔԸ ՔԱՂԱՔԱՑԻ
ՍԵԴՐԱԿ ՄԱՐՏԻՆԻ ՉԱՓԱՆՅԱՆԻՆ ՎԱՐՁԱԿԱԼՈՒԹՅԱՆ ՏՐԱՄԱԴԻԵԼՈՒ
ՄԱՍԻՆ**

Ղեկավարվելով «Տեղական ինքնակառավարման մասին» Հայաստանի Հանրապետության օրենքի 35-րդ հոդվածի 1-ին մասի 16-րդ կետի, Հայաստանի Հանրապետության հողային օրենսգրքի 48-րդ հոդվածի 1-ին մասի, Հայաստանի Հանրապետության կառավարության 2010 թվականի հոկտեմբերի 28-ի N 1477-Ն որոշման 1-ին, 2-րդ, 6-րդ կետերի դրույթներով, հիմք ընդունելով Հայաստանի Հանրապետության Շիրակի մարզի Ամասիա համայնքի ավագանու 2022 թվականի հուլիսի 6-ի թիվ 58-Ա որոշումը և Սեդրակ Մարտինի Չափանյանի 2022 թվականի սեպտեմբերի 06-ի դիմումը.

որոշում եմ

1. Հայաստանի Հանրապետության Շիրակի մարզի Ամասիա համայնքի սեփականությունը հանդիսացող գյուղատնտեսական նշանակության 1,0 հեկտար 2-րդ կարգի խոտհարքը (կադաստրային ծածկագիր՝ 08-028-010-001-ից) գյուղատնտեսական գործունեություն ծավալելու նպատակով մեկ տարի ժամկետով տրամադրել վարձակալության քաղաքացի Սեդրակ Մարտինի Չափանյանին և կնքել պայմանագիր՝ պարզ գրավոր ձևով:

2. Որոշման 1-ին կետում նշված հողամասի տարեկան վարձավճարի չափը սահմանել 5625 (հինգ հազար վեց հարյուր քսանհինգ) Հայաստանի Հանրապետության դրամ:

3. Համապատասխան որակավորում ունեցող մասնագետի կողմից կազմված և համայնքի ղեկավարի կողմից հաստատված հողամասի հատակագիծը կցվում է որոշմանը:

ՀԱՅԱՍՏԱՆԻ ՀԱՆՐԱՊԵՏՈՒԹՅԱՆ ՇԻՐԱԿԻ ՄԱՐԶԻ ԱՄԱՍԻԱ

ՀԱՄԱՅՆՔԻ ՂԵԿԱՎԱՐ



Ջ. ՀԱՐՈՒԹՅՈՒՆՅԱՆ

«07» մարտի 2023 թվական

գյուղ Ամասիա

ՀՈՂԱՄԱՍԻ ՀԱՏԱԿԱԳԻԾ


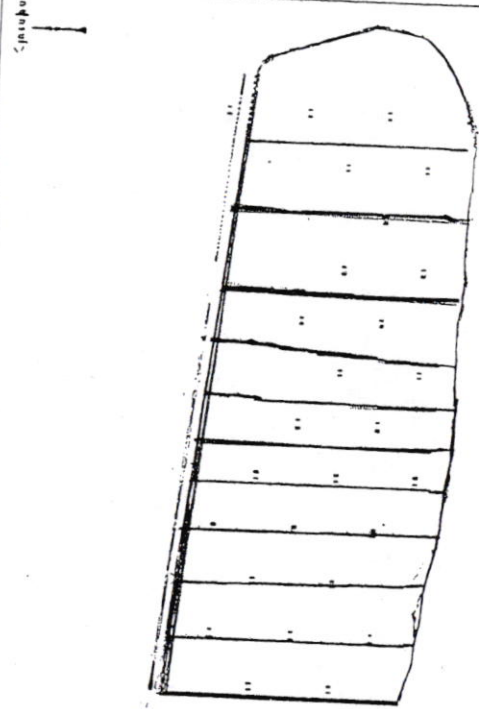
Տրամադրված է *Գազփրակայան շինարարական*

Հողամասի իրադրական հատակագիծ

Մ 1:

Հողամասի հատակ

Մ 1:



Տրամադրվող հողամաս

Գտնվելու վայրը / հասցեն /	Մասկավորը	Հատկացման նպատակը	Նպատակային նշանակությունը / կատեգորիան /	Հողատեսքը	Մակերեսը / հա /	Կոորդինատներ		Կոորդինատներ	
						Սկզբունկետ	վերջունկետ	x, y	x, y
Արփի համայնք (Բերդաշեն բնակավայր)	08-028-110 - 001 ից	Գյուղ. գործունեություն ծավալելու	Գյուղատնտեսական	խտիարք - ոլ կարգ	1.0 հեկտար	1	11		
						2	12		
						3	13		
						4	14		
						5	15		
						6	16		
						7	17		
						8	18		
						9	19		
						10	20		



ՀԱՅԱՍՏԱՆԻ ՀԱՆՐԱՊԵՏՈՒԹՅԱՆ ՇԻՐԱԿԻ ՄԱՐԶԻ ԱՄԱՍԻԱ ՀԱՄԱՅՆՔԻ ՂԵԿԱՎԱՐ

Հայաստանի Հանրապետության Շիրակի մարզի Ամասիա համայնք
ՀՀ, Շիրակի մարզ, գ.Ամասիա, (0246) 22925, amasia.arpi@bk.ru

Ո Ր Ո Շ ՈՒ Մ

07 մարտի 2023 թվականի N 87-Ա

**ՀԱՅԱՍՏԱՆԻ ՀԱՆՐԱՊԵՏՈՒԹՅԱՆ ՇԻՐԱԿԻ ՄԱՐԶԻ ԱՄԱՍԻԱ ՀԱՄԱՅՆՔԻ
(ԲՆԱԿԱՎԱՅՐ ԱՄԱՍԻԱ) ՍԵՓԱԿԱՆՈՒԹՅՈՒՆԸ ՀԱՆԴԻՍԱՑՈՂ
ԳՅՈՒՂԱՏՆՏԵՍԱԿԱՆ ՆՇԱՆԱԿՈՒԹՅԱՆ 2,0 ՀԵԿՏԱՐ ԱՐՈՏԱՎԱՅՐԸ ՔԱՂԱՔԱՑԻ
ԳԱՐԻԿ ԱՐՄԵՆԻ ՍԱՐԳՍՅԱՆԻՆ ՎԱՐՁԱԿԱԼՈՒԹՅԱՆ ՏՐԱՄԱԴՐԵԼՈՒ ՄԱՍԻՆ**

Ղեկավարվելով «Տեղական ինքնակառավարման մասին» Հայաստանի Հանրապետության օրենքի 35-րդ հոդվածի 1-ին մասի 16-րդ կետի, Հայաստանի Հանրապետության հողային օրենսգրքի 48-րդ հոդվածի 1-ին մասի, Հայաստանի Հանրապետության կառավարության 2010 թվականի հոկտեմբերի 28-ի N 1477-Ն որոշման 1-ին, 2-րդ, 6-րդ կետերի դրույթներով, հիմք ընդունելով Հայաստանի Հանրապետության Շիրակի մարզի Ամասիա համայնքի ավագանու 2022 թվականի հուլիսի 6-ի թիվ 58-Ա որոշումը և Գարիկ Արմենի Սարգսյանի 2022 թվականի սեպտեմբերի 29-ի դիմումը.

որոշում եմ

1. Հայաստանի Հանրապետության Շիրակի մարզի Ամասիա համայնքի սեփականությունը հանդիսացող գյուղատնտեսական նշանակության 2,0 հեկտար 2-րդ կարգի արոտավայրը (կադաստրային ծածկագիր՝ 08-010-0104-0001-ից) գյուղատնտեսական գործունեություն ծավալելու նպատակով երեք տարի ժամկետով տրամադրել վարձակալության քաղաքացի Գարիկ Արմենի Սարգսյանին և կնքել պայմանագիր՝ պարզ գրավոր ձևով:

2. Որոշման 1-ին կետում նշված հողամասի տարեկան վարձավճարի չափը սահմանել 9540 (ինը հազար հինգ հարյուր քառասուն) Հայաստանի Հանրապետության դրամ:
3. Համապատասխան որակավորում ունեցող մասնագետի կողմից կազմված և համայնքի ղեկավարի կողմից հաստատված հողամասի հատակագիծը կցվում է որոշմանը:

ՀԱՅԱՍՏԱՆԻ ՀԱՆՐԱՊԵՏՈՒԹՅԱՆ ՇԻՐԱԿԻ ՄԱՐԶԻ ԱՄԱՍԻԱ

ՀԱՄԱՅՆՔԻ ՂԵԿԱՎԱՐ '



Ձ. ՀԱՐՈՒԹՅՈՒՆՅԱՆ


«07» մարտի 2023 թվական

գյուղ Ամասիա

ՀՈՂԱՄԱՍԻ
ԳԼԽԱՎՈՐ ՀԱՏԱԿԱԳԻԾ

Տրամադրված է Սարգսյան Գաբրեղիկին

Շիրակի մարզ Ամասիա համայնք բն. Ամասիա
մարզ, համայնք



ՅՆՆՔ ՇԻՆՔԹՅԱՆ		ՀՈՂԱՄԱՍԻ	
Սակերն սղ (հա)	2.00000 հա	Գծային չափերը (մետր)	Կողմնատները
Ծածկագիրը	08-010-0104-0001-ից	Սկզբի (ցողից) ցլմբումունմն	
Նպատակային նշանակությունը	Գյուղատնտեսական	Սահմանակից սեփականատիրոջ (օգտագործողի) անուն, ազգանունը (ամբանունը)	Գործառական նշանակությունը (ամբանունը)
Գործառական նշանակությունը	Այրտապայր	Վարձակալության տրամադրվող հողամասը	Վարձակալության տրամադրվող հողամասը
Դիմումայր ծանրաբեռնված է			
Կատարող	Հարություն Բարությունյան (Անուն, ազգանուն)	Սկզբի (ցողից) ցլմբումունմն	Սկզբի (ցողից) ցլմբումունմն

Որակավորման վկայականի համարը 0413 տրման ամիս, ամսաթիվը 27.05.2021թ.

Բրավաբանական անձի 46.110.1181012 «ՉԱՓԱԳՐՈՒՄ» ՍՊԸ Տնօրեն

Վերականգնման համարը (անվանունը)

Պատճառագրության 04.10.2022թ.





ՀԱՅԱՍՏԱՆԻ ՀԱՆՐԱՊԵՏՈՒԹՅԱՆ ՇԻՐԱԿԻ ՄԱՐԶԻ ԱՄԱՍԻԱ ՀԱՄԱՅՆՔԻ ՂԵԿԱՎԱՐ

Հայաստանի Հանրապետության Շիրակի մարզի Ամասիա համայնք
ՀՀ, Շիրակի մարզ, գ. Ամասիա, (0246) 22925, amasia.arpi@bk.ru

Ո Ր Ո Շ ՈՒ Մ

07 մարտի 2023 թվականի N 88-Ա

**ՀԱՅԱՍՏԱՆԻ ՀԱՆՐԱՊԵՏՈՒԹՅԱՆ ՇԻՐԱԿԻ ՄԱՐԶԻ ԱՄԱՍԻԱ ՀԱՄԱՅՆՔԻ
(ԲՆԱԿԱՎԱՅՐ ԾԱՂԿՈՒՏ) ՍԵՓԱԿԱՆՈՒԹՅՈՒՆԸ ՀԱՆԴԻՍԱՑՈՂ
ԳՅՈՒՂԱՏՆՏԵՍԱԿԱՆ ՆՇԱՆԱԿՈՒԹՅԱՆ 30 ՀԵԿՏԱՐ ԱՐՈՏԱՎԱՅՐԸ ՔԱՂԱՔԱՅԻ
ՎԼԱԴԻՄԻՐ ՀՈՎՀԱՆՆԵՍԻ ՀԱՐՈՍՅԱՆԻՆ ՎԱՐՁԱԿԱԼՈՒԹՅԱՆ ՏՐԱՄԱԴԻԵԼՈՒ
ՄԱՍԻՆ**

Ղեկավարվելով «Տեղական ինքնակառավարման մասին» Հայաստանի Հանրապետության օրենքի 35-րդ հոդվածի 1-ին մասի 16-րդ կետի, Հայաստանի Հանրապետության հողային օրենսգրքի 48-րդ հոդվածի 1-ին մասի, Հայաստանի Հանրապետության կառավարության 2010 թվականի հոկտեմբերի 28-ի N 1477-Ն որոշման 1-ին, 2-րդ, 6-րդ կետերի դրույթներով, հիմք ընդունելով Հայաստանի Հանրապետության Շիրակի մարզի Ամասիա համայնքի ավագանու 2022 թվականի հուլիսի 6-ի թիվ 58-Ա որոշումը և Վլադիմիր Հովհաննեսի Հարոսյանի 2022 թվականի հոկտեմբերի 14-ի դիմումը.

որոշում եմ

1. Հայաստանի Հանրապետության Շիրակի մարզի Ամասիա համայնքի սեփականությունը հանդիսացող գյուղատնտեսական նշանակության 30 հեկտար 4-րդ կարգի արոտավայրը (կադաստրային ծածկագիր՝ 08-050-0102-0001-ից) գյուղատնտեսական գործունեություն ծավալելու նպատակով մեկ տարի ժամկետով տրամադրել վարձակալության քաղաքացի Վլադիմիր Հովհաննեսի Հարոսյանին և կնքել պայմանագիր՝ պարզ գրավոր ձևով:

2. Որոշման 1-ին կետում նշված հողամասի տարեկան վարձավճարի չափը սահմանել 61200 (վաթսունմեկ հազար երկու հարյուր) Հայաստանի Հանրապետության դրամ:
3. Համապատասխան որակավորում ունեցող մասնագետի կողմից կազմված և համայնքի ղեկավարի կողմից հաստատված հողամասի հատակագիծը կցվում է որոշմանը:

ՀԱՅԱՍՏԱՆԻ ՀԱՆՐԱՊԵՏՈՒԹՅԱՆ ՇԻՐԱԿԻ ՄԱՐԶԻ ԱՄԱՍԻԱ

ՀԱՄԱՅՆՔԻ ՂԵԿԱՎԱՐ '



Ջ ՀԱՐՈՒԹՅՈՒՆՅԱՆ

«07» մարտի 2023 թվական

գյուղ Ամասիա

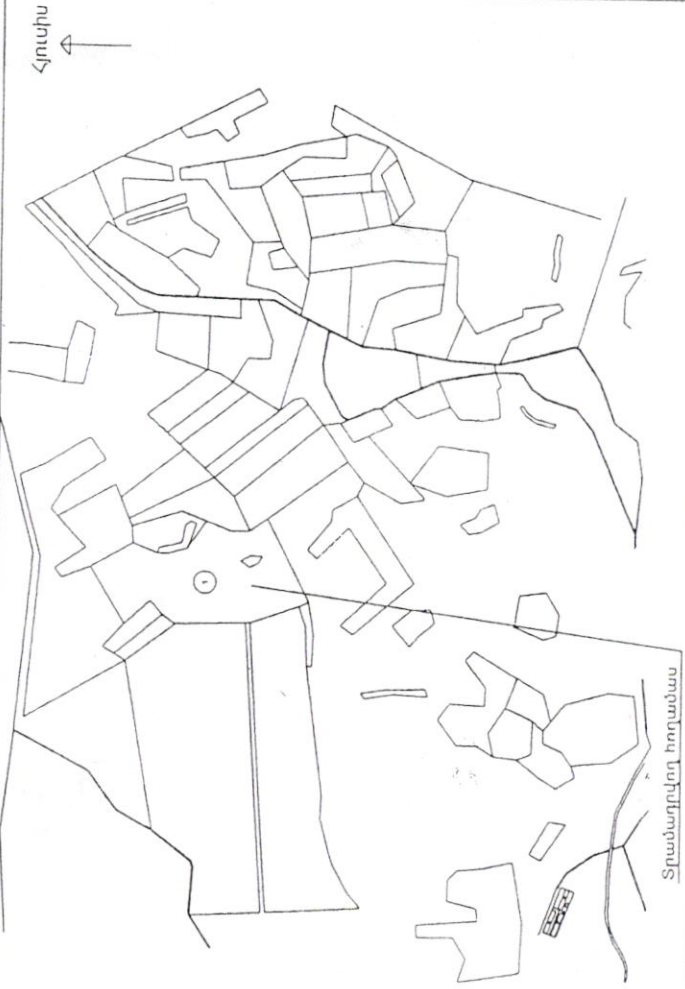
Հողատար ՀԱՏԱԿԱԳԻԾ

Տրամադրված է Հարսուցան նկարագրի համաձայն



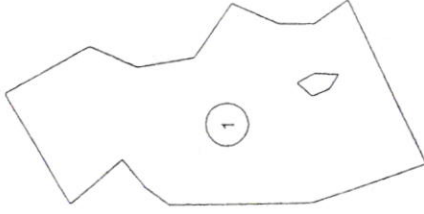
Հողամասի իրադրական հատակագիծ

Մ 1:



Հողամասի հատակագիծ

Մ 1:



Գտնվելու վայրը /հասցեն/

Արփի համայնք (Ծաղկուտ բնակավայր)

Ծածկագիրը

08-050-0102-0001-ից

Հատկացման նպատակը

Նպատակային նշանակությունը /կատեգորիա/

Գյուղատնտեսական

Հողատեսքը

արոտավայր

Մակերեսը /հա/

30,0 հա

Կոորդինատներ

X Y

Կոորդինատներ

X Y

- 16
- 17
- 18
- 19
- 20
- 21
- 22
- 23
- 24
- 25
- 26
- 27
- 28
- 29
- 30



ՀԱՅԱՍՏԱՆԻ ՀԱՆՐԱՊԵՏՈՒԹՅԱՆ ՇԻՐԱԿԻ ՄԱՐԶԻ ԱՄԱՍԻԱ ՀԱՄԱՅՆՔԻ ՂԵԿԱՎԱՐ

Հայաստանի Հանրապետության Շիրակի մարզի Ամասիա համայնք
ՀՀ, Շիրակի մարզ, գ.Ամասիա, (0246) 22925, amasia.arpi@bk.ru

Ո Ր Ո Շ ՈՒ Մ

09 մարտի 2023թվականի N 89-Ա

**ՀԱՅԱՍՏԱՆԻ ՀԱՆՐԱՊԵՏՈՒԹՅԱՆ ՇԻՐԱԿԻ ՄԱՐԶԻ ԱՄԱՍԻԱ ՀԱՄԱՅՆՔԻ
ԲՅՈՒՐԱԿՆ ԲՆԱԿԱՎԱՅՐՈՒՄ ԳՏՆՎՈՂ ԿԱՄՈ ՆԱՊՈԵԼՅՈՆԻ ՂԱԼԱԶՅԱՆԻ
ՍԵՓԱԿԱՆՈՒԹՅՈՒՆԸ ՀԱՆԴԻՍԱՅՈՂ ԱՆՇԱՐԺ ԳՈՒՅՔԻ ՀԱՄԱՐԱԿԱԼՄԱՆ ԵՎ
ՀԱՑԵՎՎՈՐՄԱՆ ՄԱՍԻՆ**

Ղեկավարվելով «Տեղական ինքնակառավարման մասին» Հայաստանի Հանրապետության օրենքի 35-րդ հոդվածի 1-ին մասի 22-րդ կետի, Հայաստանի Հանրապետության կառավարության 2005 թվականի դեկտեմբերի 29-ի թիվ 2387-Ն որոշման 1-ին կետով սահմանված կարգի 29-րդ կետի 3-րդ ենթակետի, 50-րդ կետերի դրույթներով և հիմք ընդունելով Կամո Նապոեյոնի Ղալաչյանի 2023 թվականի փետրվարի 24-ի դիմումը

ո Ր Ո Շ ՈՒ Մ ԵՄ

Հայաստանի Հանրապետության Շիրակի մարզի Ամասիա համայնքի Բյուրակն բնակավայրում տեղակայված, Կամո Նապոեյոնի Ղալաչյանի սեփականությունը հանդիսացող, 08-033-0013-0018 կադաստրային ծածկագրով 3217,4 քառակուսի մետր անշարժ գույքի հասցեավորումը սահմանել հետևյալ կերպ՝

Հայաստանի Հանրապետության Շիրակի մարզի Ամասիա համայնքի Բյուրակն բնակավայր, 3-րդ փողոց, 1-ին փակուղի, 8/1 բնակելի տուն:

ՀԱՅԱՍՏԱՆԻ ՀԱՆՐԱՊԵՏՈՒԹՅԱՆ ՇԻՐԱԿԻ ՄԱՐԶԻ
ԱՄԱՍԻԱ ՀԱՄԱՅՆՔԻ ՂԵԿԱՎԱՐ

«09» մարտի 2023 թվական
գյուղ Ամասիա



Զ. ՀԱՐՈՒԹՅՈՒՆՅԱՆ



ՀԱՅԱՍՏԱՆԻ ՀԱՆՐԱՊԵՏՈՒԹՅԱՆ ՇԻՐԱԿԻ ՄԱՐԶԻ ԱՄԱՍԻԱ ՀԱՄԱՅՆՔԻ ՂԵԿԱՎԱՐ

Հայաստանի Հանրապետության Շիրակի մարզի Ամասիա համայնք
ՀՀ, Շիրակի մարզ, գ. Ամասիա, (0246) 22925, amasia.arpi@bk.ru

Ո Ր Ո Շ ՈՒ Մ

09 մարտի 2023 թվականի N 90-Ա

ՀԱՅԱՍՏԱՆԻ ՀԱՆՐԱՊԵՏՈՒԹՅԱՆ ՇԻՐԱԿԻ ՄԱՐԶԻ ԱՄԱՍԻԱ
ՀԱՄԱՅՆՔԻ ԿԱՄԵՆՈՒՏ ԲՆԱԿԱՎԱՅՐՈՒՄ ԳՏՆՎՈՂ ՀԱՄԱՅՆՔԱՅԻՆ
ՍԵՓԱԿԱՆՈՒԹՅՈՒՆ ՀԱՆԴԻՍԱՅՈՂ ԱՆՇԱՐԺ ԳՈՒՅՔԻ
ՀԱՄԱՐԱԿԱԼՄԱՆ ԵՎ ՀԱՅՅԵԱՎՈՐՄԱՆ ՄԱՍԻՆ

Ղեկավարվելով «Տեղական ինքնակառավարման մասին» Հայաստանի Հանրապետության օրենքի 35-րդ հոդվածի 1-ին մասի 24-րդ կետի և Հայաստանի Հանրապետության կառավարության 2005 թվականի դեկտեմբերի 29-ի թիվ 2387-Ն որոշման 1-ին կետով սահմանված կարգի 29-րդ կետի 3-րդ ենթակետի, 50-րդ կետերի դրույթներով

ո Ր Ո Շ ՈՒ Մ ԵՄ

Հայաստանի Հանրապետության Շիրակի մարզի Ամասիա համայնքի Կամխուտ բնակավայրում տեղակայված, համայնքային սեփականություն հանդիսացող, 08-035-0204-0003 կադաստրային ծածկագրից 0,02447 հեկտար անշարժ գույքի հասցեավորումը սահմանել հետևյալ կերպ՝

Հայաստանի Հանրապետության Շիրակի մարզի Ամասիա համայնքի Կամխուտ բնակավայր, 1-ին փողոց, 8/1 հողամաս:

ՀԱՅԱՍՏԱՆԻ ՀԱՆՐԱՊԵՏՈՒԹՅԱՆ ՇԻՐԱԿԻ ՄԱՐԶԻ
ԱՄԱՍԻԱ ՀԱՄԱՅՆՔԻ ՂԵԿԱՎԱՐ

«09» մարտի 2023 թվական
գյուղ Ամասիա



ՀԱՐՈՒԹՅՈՒՆՅԱՆ