



ՀԱՅԱՍՏԱՆԻ ՀԱՆՐԱՊԵՏՈՒԹՅԱՆ ՇԻՐԱԿԻ ՄԱՐԶԻ ԱՄԱՍԻԱ ՀԱՄԱՅՆՔԻ ՂԵԿԱՎԱՐ

Հայաստանի Հանրապետության Շիրակի մարզի Ամասիա համայնք
ՀՀ, Շիրակի մարզ, գ.Ամասիա, (0246) 22925, service.amasia@gmail.com

Ո Ր Ո Շ ՈՒ Մ

16 ՀՈՒՆԻՍԻ 2023թվականի N 215-Ա

**ՀԱՅԱՍՏԱՆԻ ՀԱՆՐԱՊԵՏՈՒԹՅԱՆ ՇԻՐԱԿԻ ՄԱՐԶԻ ԱՄԱՍԻԱ ՀԱՄԱՅՆՔԻ
(ԲՆԱԿԱՎԱՅՐ ԱՐԴԵՆԻՍ) ՍԵՓԱԿԱՆՈՒԹՅՈՒՆԸ ՀԱՆԴԻՍԱՑՈՂ
ԳՅՈՒՂԱՏՆՏԵՍԱԿԱՆ ՆՇԱՆԱԿՈՒԹՅԱՆ 5,0 ՀԵԿՏԱՐ ԽՈՏՀԱՐՔԸ ՔԱՂԱՔԱՑԻ
ՖԵՐՂԻՆԱՆՂ ԳԱՌՆԻԿԻ ՀԱՐՈՒԹՅՈՒՆՅԱՆԻՆ ՎԱՐՁԱԿԱԼՈՒԹՅԱՆ
ՏՐԱՄԱԴՐԵԼՈՒ ՄԱՍԻՆ**

Ղեկավարվելով «Տեղական ինքնակառավարման մասին» Հայաստանի Հանրապետության օրենքի 35-րդ հոդվածի 1-ին մասի 16-րդ կետի, Հայաստանի Հանրապետության հողային օրենսգրքի 48-րդ հոդվածի 1-ին մասի, Հայաստանի Հանրապետության կառավարության 2010 թվականի հոկտեմբերի 28-ի N 1477-Ն որոշման 1-ին, 2-րդ, 6-րդ կետերի դրույթներով, հիմք ընդունելով Հայաստանի Հանրապետության Շիրակի մարզի Ամասիա համայնքի ավագանու 2022 թվականի հուլիսի 6-ի թիվ 58-Ա որոշումը և Ֆերդինանդ Գառնիկի Հարությունյանի 2023 թվականի հունիս 2-ի դիմումը.

որոշում եմ

1. Հայաստանի Հանրապետության Շիրակի մարզի Ամասիա համայնքի սեփականությունը հանդիսացող գյուղատնտեսական նշանակության 5,0 հեկտար 2-րդ կարգի խոտհարքը (կադաստրային ծածկագիր՝ 08-017-0101-0001) գյուղատնտեսական գործունեություն ծավալելու նպատակով մեկ տարի ժամկետով տրամադրել վարձակալության քաղաքացի Ֆերդինանդ Գառնիկի Հարությունյանին և կնքել պայմանագիր՝ պարզ գրավոր ձևով:

2. Որոշման 1-ին կետում նշված հողամասի տարեկան վարձավճարի չափը սահմանել 28125 (քսանութ հազար հարյուր քսանհինգ) Հայաստանի Հանրապետության դրամ:

3. Համապատասխան որակավորում ունեցող մասնագետի կողմից կազմված և համայնքի ղեկավարի կողմից հաստատված հողամասի հատակագիծը կցվում է որոշմանը:

**ՀԱՅԱՍՏԱՆԻ ՀԱՆՐԱՊԵՏՈՒԹՅԱՆ ՇԻՐԱԿԻ ՄԱՐԶԻ
ԱՄԱՍԻԱ ՀԱՄԱՅՆՔԻ ՂԵԿԱՎԱՐ՝**



Ջ. ՀԱՐՈՒԹՅՈՒՆՅԱՆ


«16» հունիսի 2023 թվական
գյուղ Ամասիա

ՀՈՂԱՄԱՍԻ
ԳԼԽԱՎՈՐ ՀԱՏԱԿԱԳԻԾ

Տրամադրված է Ֆերդինանդ Հարությունյանին

Շիրակի մարզ Ամասիա համայնք բն. Արդելիս

Մարզ. համայնք



ՀՈՂԱՄԱՍԻ		ՇԵՆՔ ՇԻՆՈՒԹՅԱՆ	
Մակերեսը (հա)	5.00000	Գծային չափերը (մետր)	Կորդինատները
Ծածկագիրը	08-017-0101-0001 - ից	Վերջնական նշանակությունը (անվանումը)	Գծային չափերը (մետր)
Նպատակային նշանակությունը	Գյուղատնտեսական	Վերջնական տեղանունը (անվանումը)	Կորդինատները
Գործարարական նշանակությունը	Խոտիարք	Վերջնական սպասվող արդյունք (անվանումը)	Կորդինատները
Հողամասը ծանրաբեռնված է		Վերջնական սպասվող արդյունք (անվանումը)	Կորդինատները

Կատարող (ստորագրություն) Հարություն Հարությունյան (ներմ. ազգանուն)
 Որակավորման վկայականի համարը 0413 տրման աճիս, ամսաթիվը 27.05.2021թ.
 Իրավաբանական անձի 46.110.1181012 «ՉԱՓԱԳՈՒՄ» ՍՊԸ Տնօրեն
 (վերականգն գրանցման համարը) (անվանումը)



12.06.2023թ.



ՀԱՅԱՍՏԱՆԻ ՀԱՆՐԱՊԵՏՈՒԹՅԱՆ ՇԻՐԱԿԻ ՄԱՐԶԻ ԱՄԱՍԻԱ ՀԱՄԱՅՆՔԻ ՂԵԿԱՎԱՐ

Հայաստանի Հանրապետության Շիրակի մարզի Ամասիա համայնք
ՀՀ, Շիրակի մարզ, գ.Ամասիա, (0246) 22925, service.amasia@gmail.com

Ո Ր Ո Շ ՈՒ Մ

16 ՀՈՒՆԻՍԻ 2023թվականի N 216-Ա

ՀԱՅԱՍՏԱՆԻ ՀԱՆՐԱՊԵՏՈՒԹՅԱՆ ՇԻՐԱԿԻ ՄԱՐԶԻ ԱՄԱՍԻԱ ՀԱՄԱՅՆՔԻ (ԲՆԱԿԱՎԱՅՐ ԳՏԱՇԵՆ) ՍԵՓԱԿԱՆՈՒԹՅՈՒՆԸ ՀԱՆԴԻՍԱՅՈՂ ԳՅՈՒՂԱՏՆՏԵՍԱԿԱՆ ՆՇԱՆԱԿՈՒԹՅԱՆ 195,19826 ՀԵԿՏԱՐ ԽՈՏՀԱՐՔԸ ՔԱՂԱՔԱՅԻ ՀՈՒՆԱՆ ՀԱՅՎԱԶԻ ՍԱՐԳՍՅԱՆԻՆ ՎԱՐՁԱԿԱԼՈՒԹՅԱՆ ՏՐԱՄԱԴՐԵԼՈՒ ՄԱՍԻՆ

Ղեկավարվելով «Տեղական ինքնակառավարման մասին» Հայաստանի Հանրապետության օրենքի 35-րդ հոդվածի 1-ին մասի 16-րդ կետի, Հայաստանի Հանրապետության հողային օրենսգրքի 48-րդ հոդվածի 1-ին մասի, Հայաստանի Հանրապետության կառավարության 2010 թվականի հոկտեմբերի 28-ի N 1477-Ն որոշման 1-ին, 2-րդ, 6-րդ կետերի դրույթներով, հիմք ընդունելով Հայաստանի Հանրապետության Շիրակի մարզի Ամասիա համայնքի ավագանու 2022 թվականի հուլիսի 6-ի թիվ 58-Ա որոշումը և Հունան Հայկազի Սարգսյանի 2023 թվականի մայիս 24-ի դիմումը.

որոշում եմ

1. Հայաստանի Հանրապետության Շիրակի մարզի Ամասիա համայնքի սեփականությունը հանդիսացող գյուղատնտեսական նշանակության 37,23119 հեկտար 5-րդ կարգի արոտավայրը (կադաստրային ծածկագիր՝ 08-035-0309-0001), 65,11055 հեկտար 5-րդ կարգի արոտավայրը (կադաստրային ծածկագիր՝ 08-035-0307-0001), 62,63641 հեկտար 5-րդ կարգի արոտավայրը (կադաստրային ծածկագիր՝ 08-035-0317-0001), 30,22011 հեկտար 5-րդ կարգի արոտավայրը (կադաստրային ծածկագիր՝ 08-035-0308-0001,0002) գյուղատնտեսական գործունեություն ծավալելու նպատակով մեկ տարի ժամկետով տրամադրել վարձակալության քաղաքացի Հունան Հայկազի Սարգսյանին և կնքել պայմանագիր՝ պարզ գրավոր ձևով:

2. Որոշման 1-ին կետում նշված հողամասի տարեկան վարձավճարի չափը սահմանել 131759 (հարյուր երեսունմեկ հազար յոթ հարյուր հիսունինը) Հայաստանի Հանրապետության դրամ:

3. Համապատասխան որակավորում ունեցող մասնագետի կողմից կազմված և համայնքի ղեկավարի կողմից հաստատված հողամասի հատակագիծը կցվում է որոշմանը:

**ՀԱՅԱՍՏԱՆԻ ՀԱՆՐԱՊԵՏՈՒԹՅԱՆ ՇԻՐԱԿԻ ՄԱՐԶԻ
ԱՄԱՍԻԱ ՀԱՄԱՅՆՔԻ ՂԵԿԱՎԱՐ**



Զ. ՀԱՐՈՒԹՅՈՒՆՅԱՆ

«16» հունիսի 2023 թվական
գյուղ Ամասիա


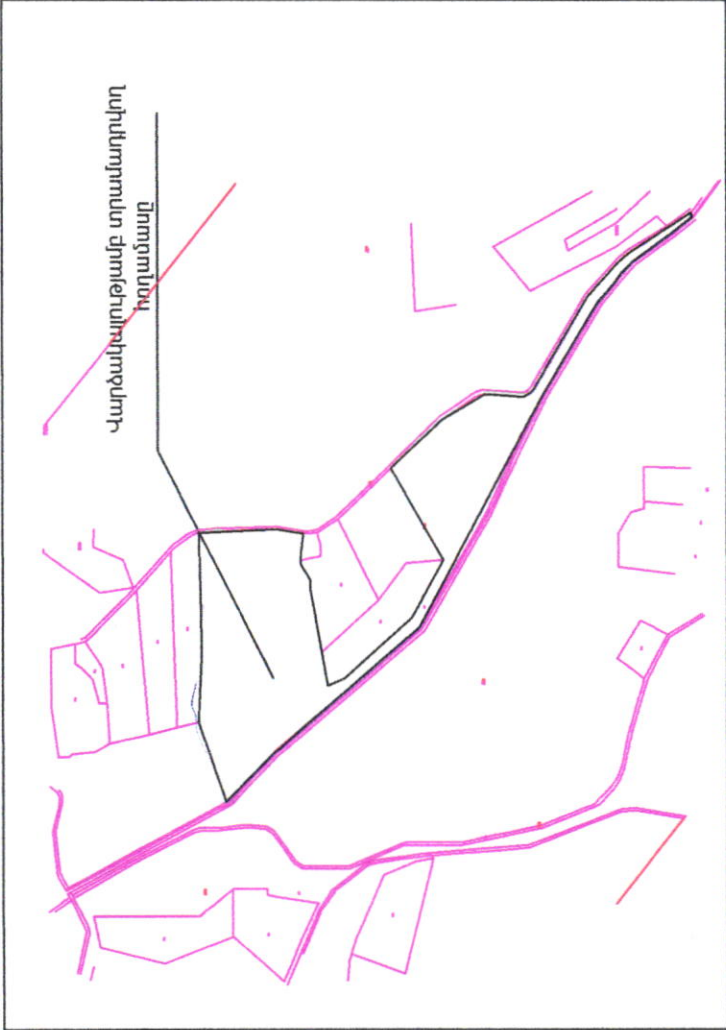
**ՀՈՂԱՍԱՍԻ
ԳԼԽԱՎՈՐ ՀԱՏԱԿԱԳԻԾ**

Տրամադրված է Հունան Սարգսյանին

Շիրակի մարզ Ամասիա համայնք ըն. Գուաշեն

Սարգ, Համայնք

Հաստատում են՝
Ամասիա համայնքի ղեկավար
Կ.Տ. _____ 2023թ.



ՀՈՂԱՍԱՍԻ		ՇԵՆՔ, ՇԻՆՈՒԹՅԱՆ	
Մակերեսը (հա)	37.23119 հա	Արտոնահանումը	Գծային չափերը (մետր)
Ծածկագիրը	08-035-0309-0001-ից	Սկզբի (ցուրից) ընկալվածություն	Կորոնհանումները
Նպատակային նշանակությունը	Գյուղատնտեսական	Սահմանակից սեփականատիրոջ (օգտատիրոջի) անուն, ազգանունը (անվանումը)	Գործառական նշանակությունը (անվանումը)
Գործառական նշանակությունը	Կյոտակայր	Վերականգնողական	Վերականգնողական
Հողամասը ծանրաբեռնված է		Վերականգնողական	Վերականգնողական

Կատարող _____ Հայրություն, Հարությունյան (Անուն, ազգանուն)

Որակավորման վկայականի համարը 0413 տրման աճիս, ամսաթիվը 27.05.2021թ.

Իրավաբանական անձի 46.110.1181012 «ՉԱՓԱԳՐՈՒՄ» ՍՊԸ Տնօրեն (անվանումը)

05.06.2023թ.

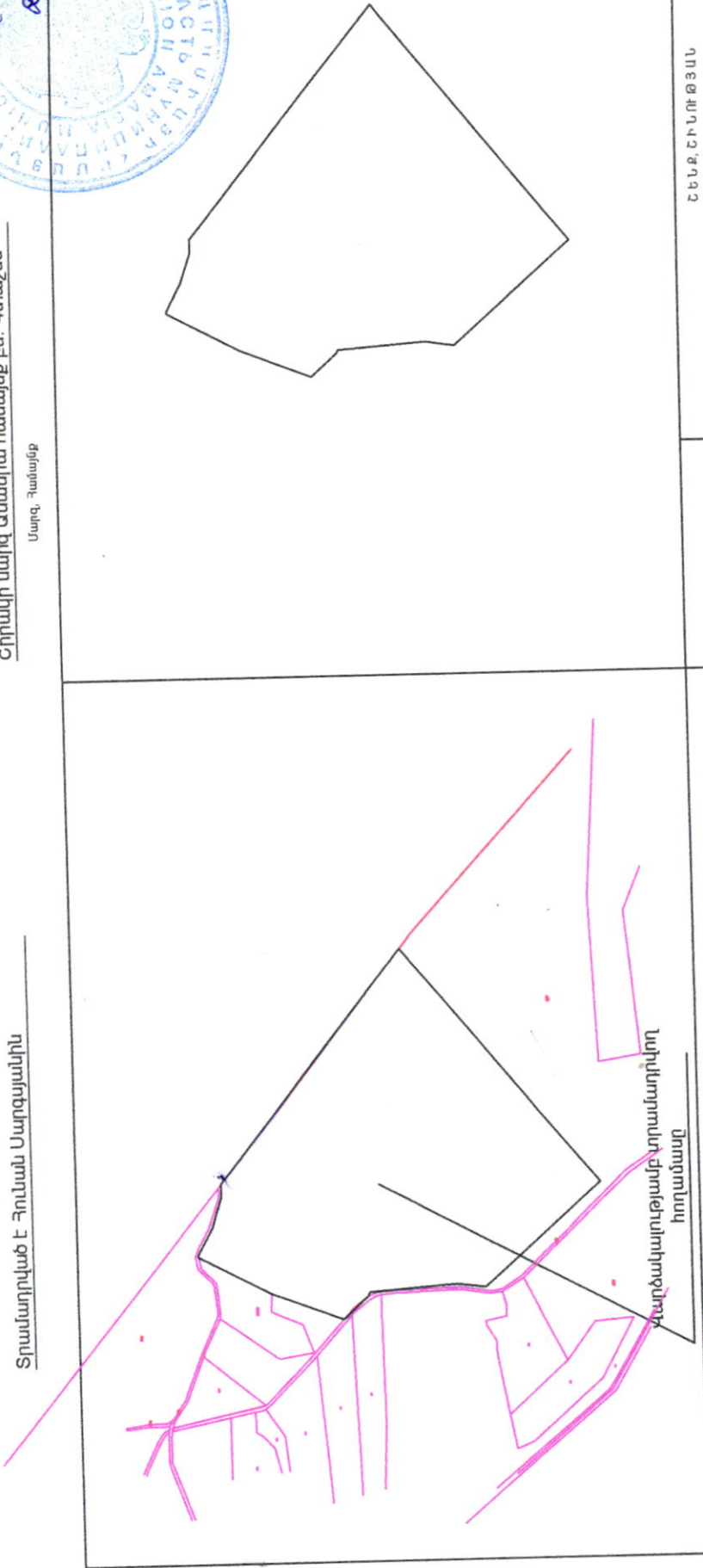


**ՀՈՂԱՍԱՍԻ
ԳԼԽԱԿՈՐ ՀԱՏԱԿԱԳԻԾ**

Տրամադրված է Հունան Սարգսյանին

Շիրակի մարզ Անախի համայնք բն. գտաշեն
Սարգ. համայնք

Հաստատում են՝
Անախի համայնքի ղեկավար
« 05 » 05 2023թ.



Վերծակությունը տրամադրվող
հողամասը

ՀՈՂԱՍԱՍԻ		ՇԵՆՔ ՇԻՆՈՒԹՅԱՆ		Արտոնադրված	Գծային չափերը (մետր)
Մակերեսը (հա)	Ծածկագիրը	Սահմանակից սեփականատիրոջ (օգտատիրոջի) անուն, ազգանունը (անվանումը)	Վերականգնողական կոդը	Արտոնադրված	Գծային չափերը (մետր)
65.11055 հա	08-035-0307-0001-հց				
Նպատակային նշանակությունը	Գյուղատնտեսական				
Գործառական նշանակությունը	Այլոտակայ				
Հողամասը ծանրաբեռնված է					

Կատարող (ստորագրություն) _____ Բարսեղյան Հարություն
 Որակավորման վկայականի համարը 0413 տրման անիս, անսարիվ
 Իրավաբանական անձի 46.110.1181012 «ՉԱՓԱԳՈՐԴԱ» ՍՊԸ
 (վետական գրանցման համարը) _____ (ստորագրություն)
 Տվյալները հաստատվում են 27.05.2023թ. Տնօրեն
 24.05.2023թ. Բարսեղյան Հարություն



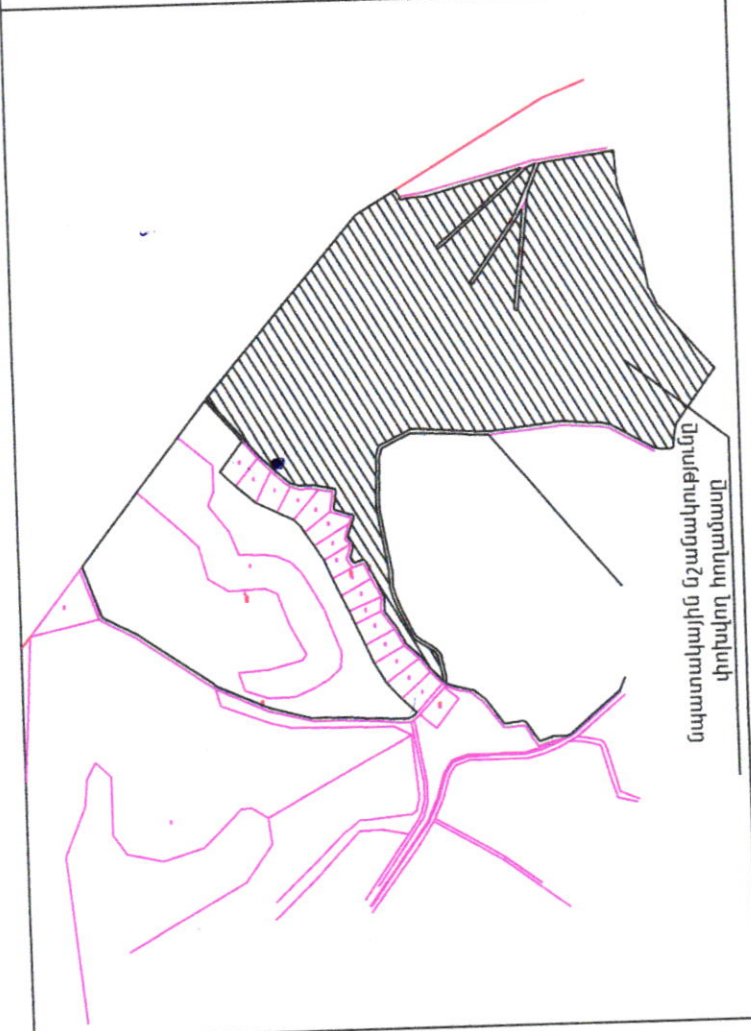
**ՀՈՂԱՍԱՍԻ
ԳԼԽԱՎՈՐ ՀԱՏԱԿԱԳԻԾ**

Հաստատուն են՝
Ամառիա համայնքի ղեկավար
«10» 08 2023թ.




Շիրակի մարզ Ամառիա համայնք ըն. Գտաշեն
Սարգ, համայնք

Տրամադրված է հունան Սարգսյանին



նպատակային նշանակությունը
փոխվող հողամասը



Շ.Ե.Ս.Բ. Շ.Ի.Ն.Ի.Թ.Յ.Ա.Ն.

ՀՈՂԱՍԱՍԻ		Գծային չափերը (մետր)	Կտրոնատները	Գծային չափերը (մետր)
Մակերեսը (հա)	62.63641 հա			
Ծածկագիրը	08-035-0317-0001-ից			
Նպատակային նշանակությունը	Գյուղատնտեսական			
Գործառական նշանակությունը	Արտադրայի			
Հողամասը ծանրաբեռնված է				

Կատարող (ստորագրություն) _____ 27.05.2023թ. _____ 24.05.2023թ.

Որակարգման վկայականի համարը 0413 տրման անիս, անաթիվը _____ Գ. Գարուբուկյան

Իրավաբանական անձի 46.110.1181012 «ՉԱՓԱԳՐՈՒՄ» ՍՊԸ Տնօրեն _____ Ս. Մանուկյան

(վերականգնված համարը) (անվանումը)




**ՀՈՂԱՍԱՍԻ
ԳԼԽԱՎՈՐ ՀԱՏԱԿԱԳԻԾ**

Հաստատում են՝
Ամսաթիվ համայնքի ղեկավար

«*18*» *05* 2023թ.

Շիրակի մարզ Ամասիա համայնք բն. գտաշեն
Ստոր. հանայնք

Տրամադրված է Սարգսյան հունանիսին



Մասշտաբ 1:500

ՀՈՂԱՍԱՍԻ		ՀԵՆՔ ՇԻՆՈՒԹՅԱՆ	
Սակերեսը (հա)	Սահմանային սեփականատիրոջ (օգտագործողի) անուն, ազգանունը (անվանումը)	Վերջին փոփոխության ամսաթիվը (տրոհված) քվյալաթիվը	Վերջին փոփոխության ամսաթիվը (մետր)
30.22011 հա	Սահմանային սեփականատիրոջ (օգտագործողի) անուն, ազգանունը (անվանումը)	Վերջին փոփոխության ամսաթիվը (տրոհված) քվյալաթիվը	Վերջին փոփոխության ամսաթիվը (մետր)
Ծածկագիրը	Սահմանային սեփականատիրոջ (օգտագործողի) անուն, ազգանունը (անվանումը)	Վերջին փոփոխության ամսաթիվը (տրոհված) քվյալաթիվը	Վերջին փոփոխության ամսաթիվը (մետր)
08-035-0308-0001,0002	Սահմանային սեփականատիրոջ (օգտագործողի) անուն, ազգանունը (անվանումը)	Վերջին փոփոխության ամսաթիվը (տրոհված) քվյալաթիվը	Վերջին փոփոխության ամսաթիվը (մետր)
Նպատակային նշանագրությունը	Սահմանային սեփականատիրոջ (օգտագործողի) անուն, ազգանունը (անվանումը)	Վերջին փոփոխության ամսաթիվը (տրոհված) քվյալաթիվը	Վերջին փոփոխության ամսաթիվը (մետր)
Գյուղատնտեսական	Սահմանային սեփականատիրոջ (օգտագործողի) անուն, ազգանունը (անվանումը)	Վերջին փոփոխության ամսաթիվը (տրոհված) քվյալաթիվը	Վերջին փոփոխության ամսաթիվը (մետր)
Արտադրարար	Սահմանային սեփականատիրոջ (օգտագործողի) անուն, ազգանունը (անվանումը)	Վերջին փոփոխության ամսաթիվը (տրոհված) քվյալաթիվը	Վերջին փոփոխության ամսաթիվը (մետր)
Այլ հողեր	Սահմանային սեփականատիրոջ (օգտագործողի) անուն, ազգանունը (անվանումը)	Վերջին փոփոխության ամսաթիվը (տրոհված) քվյալաթիվը	Վերջին փոփոխության ամսաթիվը (մետր)
Հողամասը ծանրաբեռնված է	Սահմանային սեփականատիրոջ (օգտագործողի) անուն, ազգանունը (անվանումը)	Վերջին փոփոխության ամսաթիվը (տրոհված) քվյալաթիվը	Վերջին փոփոխության ամսաթիվը (մետր)



Հարություն Հարությունյան (Անուն, ազգանուն) 27.05.2023թ. Տեղի
 Սեփյան «ՇԱՓԱԳՐԻՄ» ՍՊԸ 24.05.2023թ.
 Որակավորման վկայականի համարը 0413 տրման անիս, անսաթիվը
 46.110.1181012 «ՇԱՓԱԳՐԻՄ» ՍՊԸ
 Իրավաբանական անձի (վերականգնողական համարը)



ՀԱՅԱՍՏԱՆԻ ՀԱՆՐԱՊԵՏՈՒԹՅԱՆ ՇԻՐԱԿԻ ՄԱՐԶԻ ԱՄԱՍԻԱ ՀԱՄԱՅՆՔԻ ՂԵԿԱՎԱՐ

Հայաստանի Հանրապետության Շիրակի մարզի Ամասիա համայնք
ՀՀ, Շիրակի մարզ, գ. Ամասիա, (0246) 22925, service.amasia@gmail.com

Ո Ր Ո Շ ՈՒ Մ

19 հունիսի 2023 թվականի N 217-Ա

**ՀԱՅԱՍՏԱՆԻ ՀԱՆՐԱՊԵՏՈՒԹՅԱՆ ՇԻՐԱԿԻ ՄԱՐԶԻ ԱՄԱՍԻԱ ՀԱՄԱՅՆՔԻ ՈՂՋԻ
ԲՆԱԿԱՎԱՅՐՈՒՄ ՏԵՂԱԿԱՅՎԱԾ ԱՐԹՈՒՐ ՀԵՆՐԻԿԻ ԽԱՉԱՏՈՒՐՅԱՆԻ
ՍԵՓԱԿԱՆՈՒԹՅՈՒՆԸ ՀԱՆԴԻՍԱՅՈՂ ԱՆՇԱՐԺ ԳՈՒՅՔԻ ՀԱՄԱՐԱԿԱԼՄԱՆ ԵՎ
ՀԱՑԵԱՎՈՐՄԱՆ ՄԱՍԻՆ**

Ղեկավարվելով «Տեղական ինքնակառավարման մասին» Հայաստանի Հանրապետության օրենքի 35-րդ հոդվածի 1-ին մասի 22-րդ կետի և Հայաստանի Հանրապետության կառավարության 2005 թվականի դեկտեմբերի 29-ի թիվ 2387-Ն որոշման 1-ին կետով հաստատված կարգի 29-րդ կետի 4-րդ ենթակետի, 48-րդ, 50-րդ, 51-րդ կետերի դրույթներով և հիմք ընդունելով Արթուր Հենրիկի Խաչատուրյանի 2023 թվականի մայիսի 25-ի դիմումը

Ո Ր Ո Շ ՈՒ Մ ԵՄ

Հայաստանի Հանրապետության Շիրակի մարզի Ամասիա համայնքի Ողջի բնակավայրում տեղակայված, Արթուր Հենրիկի Խաչատուրյանի սեփականությունը հանդիսացող 08-091-0040-0006 կադաստրային ծածկագրով 0.115 անշարժ գույքի հասցեավորումը սահմանել հետևյալ կերպ՝

Հայաստանի Հանրապետության Շիրակի մարզի Ամասիա համայնքի Ողջի բնակավայր, 7-րդ փողոց, 2 բնակելի տուն:

**ՀԱՅԱՍՏԱՆԻ ՀԱՆՐԱՊԵՏՈՒԹՅԱՆ ՇԻՐԱԿԻ ՄԱՐԶԻ
ԱՄԱՍԻԱ ՀԱՄԱՅՆՔԻ ՂԵԿԱՎԱՐ**

Ջ. ՀԱՐՈՒԹՅՈՒՆՅԱՆ



«19» հունիսի 2023 թվական
գյուղ Ամասիա



ՀԱՅԱՍՏԱՆԻ ՀԱՆՐԱՊԵՏՈՒԹՅԱՆ ՇԻՐԱԿԻ ՄԱՐԶԻ ԱՄԱՍԻԱ ՀԱՄԱՅՆՔԻ ՂԵԿԱՎԱՐ

Հայաստանի Հանրապետության Շիրակի մարզի Ամասիա համայնք
ՀՀ, Շիրակի մարզ, գ.Ամասիա, (0246) 22925, service.amasia@gmail.com

Ո Ր Ո Շ ՈՒ Մ

19 ՀՈՒՆԻՍԻ 2023թվականի N 218-Ա

ՀԱՅԱՍՏԱՆԻ ՀԱՆՐԱՊԵՏՈՒԹՅԱՆ ՇԻՐԱԿԻ ՄԱՐԶԻ ԱՄԱՍԻԱ ՀԱՄԱՅՆՔԻ ՀՈՂՄԻԿ ԲՆԱԿԱՎԱՅՐՈՒՄ ՏԵՂԱԿԱՅՎԱԾ ՍԱՆԱՍԱՐ ԹՈՒՄԱՆՈՎԻ ՄԱՐՏԻՐՈՍՅԱՆԻ ՍԵՓԱԿԱՆՈՒԹՅՈՒՆԸ ՀԱՆԴԻՍԱՑՈՂ ԱՆՇԱՐԺ ԳՈՒՅՔԻ ՀԱՄԱՐԱԿԱԼՄԱՆ ԵՎ ՀԱՑԵԱՎՈՐՄԱՆ ՄԱՍԻՆ

Ղեկավարվելով «Տեղական ինքնակառավարման մասին» Հայաստանի Հանրապետության օրենքի 35-րդ հոդվածի 1-ին մասի 24-րդ կետի և Հայաստանի Հանրապետության կառավարության 2005 թվականի դեկտեմբերի 29-ի թիվ 2387-Ն որոշման 1-ին կետով հաստատված կարգի 29-րդ կետի 1-ին ենթակետի, 48-րդ, 50-րդ, 51-րդ կետերի դրույթներով և հիմք ընդունելով Սանասար Թումանովի Մարտիրոսյանի 2023 թվականի հունիսի 12-ի դիմումը

Ո Ր Ո Շ ՈՒ Մ ԵՄ

Հայաստանի Հանրապետության Շիրակի մարզի Ամասիա համայնքի Հողմիկ բնակավայրում տեղակայված, Սանասար Թումանովի Մարտիրոսյանի սեփականությունը հանդիսացող 08-066-0020-0047 կադաստրային ծածկագրով 0,54740 հեկտար անշարժ գույքի հասցեավորումը սահմանել հետևյալ կերպ՝

Հայաստանի Հանրապետության Շիրակի մարզի Ամասիա համայնքի Հողմիկ բնակավայր, 10 հողամաս:

ՀԱՅԱՍՏԱՆԻ ՀԱՆՐԱՊԵՏՈՒԹՅԱՆ ՇԻՐԱԿԻ ՄԱՐԶԻ ԱՄԱՍԻԱ ՀԱՄԱՅՆՔԻ ՂԵԿԱՎԱՐ

«19» հունիսի 2023 թվական
գյուղ Ամասիա



[Signature] Ք. ՀԱՐՈՒԹՅՈՒՆՅԱՆ



ՀԱՅԱՍՏԱՆԻ ՀԱՆՐԱՊԵՏՈՒԹՅԱՆ ՇԻՐԱԿԻ ՄԱՐԶԻ ԱՄԱՍԻԱ ՀԱՄԱՅՆՔԻ ՂԵԿԱՎԱՐ

Հայաստանի Հանրապետության Շիրակի մարզի Ամասիա համայնք
ՀՀ, Շիրակի մարզ, գ.Ամասիա, (0246) 22925, service.amasia@gmail.com

Ո Ր Ո Շ ՈՒ Մ

19 ՀՈՒՆԻՍԻ 2023թվականի N 219-Ա

ՀԱՅԱՍՏԱՆԻ ՀԱՆՐԱՊԵՏՈՒԹՅԱՆ ՇԻՐԱԿԻ ՄԱՐԶԻ ԱՄԱՍԻԱ ՀԱՄԱՅՆՔԻ ՀՈՂՄԻԿ ԲՆԱԿԱՎԱՅՐՈՒՄ ՏԵՂԱԿԱՅՎԱԾ ՍԱՆԱՍԱՐ ԹՈՒՄԱՆՈՎԻ ՄԱՐՏԻՐՈՍՅԱՆԻ ՍԵՓԱԿԱՆՈՒԹՅՈՒՆԸ ՀԱՆԴԻՍԱՑՈՂ ԱՆՇԱՐԺ ԳՈՒՅՔԻ ՀԱՄԱՐԱԿԱԼՄԱՆ ԵՎ ՀԱՑԵԱՎՈՐՄԱՆ ՄԱՍԻՆ

Ղեկավարվելով «Տեղական ինքնակառավարման մասին» Հայաստանի Հանրապետության օրենքի 35-րդ հոդվածի 1-ին մասի 22-րդ կետի և Հայաստանի Հանրապետության կառավարության 2005 թվականի դեկտեմբերի 29-ի թիվ 2387-Ն որոշման 1-ին կետով հաստատված կարգի 29-րդ կետի 1-ին ենթակետի, 48-րդ, 50-րդ, 51-րդ կետերի դրույթներով և հիմք ընդունելով Սանասար Թումանովի Մարտիրոսյանի 2023 թվականի հունիսի 16-ի դիմումը

Ո Ր Ո Շ ՈՒ Մ ԵՄ

Հայաստանի Հանրապետության Շիրակի մարզի Ամասիա համայնքի Հողմիկ բնակավայրում տեղակայված, Սանասար Թումանովի Մարտիրոսյանի սեփականությունը հանդիսացող 08-066-0018-0028 կադաստրային ծածկագրով 0,34559 հեկտար անշարժ գույքի հասցեավորումը սահմանել հետևյալ կերպ՝

Հայաստանի Հանրապետության Շիրակի մարզի Ամասիա համայնքի Հողմիկ բնակավայր, 2-րդ փողոց, 12 բնակելի տուն:

ՀԱՅԱՍՏԱՆԻ ՀԱՆՐԱՊԵՏՈՒԹՅԱՆ ՇԻՐԱԿԻ ՄԱՐԶԻ ԱՄԱՍԻԱ ՀԱՄԱՅՆՔԻ ՂԵԿԱՎԱՐ՝

Ջ. Հարությունյան
Ջ. ՀԱՐՈՒԹՅՈՒՆՅԱՆ



«19» հունիսի 2023 թվական
գյուղ Ամասիա



ՀԱՅԱՍՏԱՆԻ ՀԱՆՐԱՊԵՏՈՒԹՅԱՆ ՇԻՐԱԿԻ ՄԱՐԶԻ ԱՄԱՍԻԱ ՀԱՄԱՅՆՔԻ ՂԵԿԱՎԱՐ

Հայաստանի Հանրապետության Շիրակի մարզի Ամասիա համայնք
ՀՀ, Շիրակի մարզ, գ.Ամասիա, (0246) 22925, service.amasia@gmail.com

Ո Ր Ո Շ ՈՒ Մ

19 հունիսի 2023թվականի N 220-Ա

ՀԱՅԱՍՏԱՆԻ ՀԱՆՐԱՊԵՏՈՒԹՅԱՆ ՇԻՐԱԿԻ ՄԱՐԶԻ ԱՄԱՍԻԱ ՀԱՄԱՅՆՔԻ ՀՈՂՄԻԿ ԲՆԱԿԱՎԱՅՐՈՒՄ ԳՏՆՎՈՂ ՀԱՄԱՅՆՔԱՅԻՆ ՍԵՓԱԿԱՆՈՒԹՅՈՒՆ ՀԱՆԴԻՍԱՑՈՂ ԱՆՇԱՐԺ ԳՈՒՅՔԻ ՀԱՄԱՐԱԿԱԼՄԱՆ ԵՎ ՀԱՍՑԵԱՎՈՐՄԱՆ ՄԱՍԻՆ

Ղեկավարվելով «Տեղական ինքնակառավարման մասին» Հայաստանի Հանրապետության օրենքի 35-րդ հոդվածի 1-ին մասի 22-րդ կետի և Հայաստանի Հանրապետության կառավարության 2005 թվականի դեկտեմբերի 29-ի թիվ 2387-Ն որոշման 1-ին կետով սահմանված կարգի 29-րդ կետի 4-րդ ենթակետի, 50-րդ կետերի դրույթներով

Ո Ր Ո Շ ՈՒ Մ ԵՄ

Հայաստանի Հանրապետության Շիրակի մարզի Ամասիա համայնքի Հողմիկ բնակավայրում տեղակայված, համայնքային սեփականություն հանդիսացող, 08-066-0009-0017 կադաստրային ծածկագրից 76.59 քառակուսի մետր մակերեսով անշարժ գույքի հասցեավորումը սահմանել հետևյալ կերպ՝

Հայաստանի Հանրապետության Շիրակի մարզի Ամասիա համայնքի Հողմիկ բնակավայր, 4-րդ փողոց, 7/4շինություն:

ՀԱՅԱՍՏԱՆԻ ՀԱՆՐԱՊԵՏՈՒԹՅԱՆ ՇԻՐԱԿԻ ՄԱՐԶԻ ԱՄԱՍԻԱ ՀԱՄԱՅՆՔԻ ՂԵԿԱՎԱՐ



Ջ. ՀԱՐՈՒԹՅՈՒՆՅԱՆ

«19» հունիսի 2023 թվական
գյուղ Ամասիա



ՀԱՅԱՍՏԱՆԻ ՀԱՆՐԱՊԵՏՈՒԹՅԱՆ ՇԻՐԱԿԻ ՄԱՐԶԻ ԱՄԱՍԻԱ ՀԱՄԱՅՆՔԻ ՂԵԿԱՎԱՐ

Հայաստանի Հանրապետության Շիրակի մարզի Ամասիա համայնք
ՀՀ, Շիրակի մարզ, գ.Ամասիա, (0246) 22925, service.amasia@gmail.com

Ո Ր Ո Շ ՈՒ Մ

19 ՀՈՒՆԻՍԻ 2023թվականի N 221-Ա

**ՀԱՅԱՍՏԱՆԻ ՀԱՆՐԱՊԵՏՈՒԹՅԱՆ ՇԻՐԱԿԻ ՄԱՐԶԻ ԱՄԱՍԻԱ ՀԱՄԱՅՆՔԻ
ՀՈՂՄԻԿ ԲՆԱԿԱՎԱՅՐՈՒՄ ՏԵՂԱԿԱՅՎԱԾ ԱՐԵԳՆԱԶ ԹԱԴԵՎՈՍՅԱՆԻ ԵՎ
ՀՐԱՆՏ ԱԲԳԱՐՅԱՆԻ ՍԵՓԱԿԱՆՈՒԹՅՈՒՆԸ ՀԱՆԴԻՍԱՑՈՂ ԱՆՇԱՐԺ ԳՈՒՅՔԻ
ՀԱՄԱՐԱԿԱԼՄԱՆ ԵՎ ՀԱՅՅԵԱՎՈՐՄԱՆ ՄԱՍԻՆ**

Ղեկավարվելով «Տեղական ինքնակառավարման մասին» Հայաստանի Հանրապետության օրենքի 35-րդ հոդվածի 1-ին մասի 22-րդ կետի և Հայաստանի Հանրապետության կառավարության 2005 թվականի դեկտեմբերի 29-ի թիվ 2387-Ն որոշման 1-ին կետով հաստատված կարգի 29-րդ կետի 1-ին ենթակետի, 48-րդ, 50-րդ, 51-րդ կետերի դրույթներով և հիմք ընդունելով Հրանտ Աբգարյանի 2023 թվականի հունիսի 16 -ի դիմումը

Ո Ր Ո Շ ՈՒ Մ ԵՄ

Հայաստանի Հանրապետության Շիրակի մարզի Ամասիա համայնքի Հողմիկ բնակավայրում տեղակայված, Արեգնազ Թադևոսյանի և Հրանտ Աբգարյանի սեփականությունը հանդիսացող 08-066-0009-0016 կադաստրային ծածկագրով 0,1345 հեկտար անշարժ գույքի հասցեավորումը սահմանել հետևյալ կերպ՝

Հայաստանի Հանրապետության Շիրակի մարզի Ամասիա համայնքի Հողմիկ բնակավայր, 4-րդ փողոց, 7/3 շինություն:

**ՀԱՅԱՍՏԱՆԻ ՀԱՆՐԱՊԵՏՈՒԹՅԱՆ ՇԻՐԱԿԻ ՄԱՐԶԻ ԱՄԱՍԻԱ
ՀԱՄԱՅՆՔԻ ՂԵԿԱՎԱՐ՝**

«19» հունիսի 2023 թվական
գյուղ Ամասիա



[Signature] ՀԱՐՈՒԹՅՈՒՆՅԱՆ



ՀԱՅԱՍՏԱՆԻ ՀԱՆՐԱՊԵՏՈՒԹՅԱՆ ՇԻՐԱԿԻ ՄԱՐԶԻ ԱՄԱՍԻԱ ՀԱՄԱՅՆՔԻ ՂԵԿԱՎԱՐ

Հայաստանի Հանրապետության Շիրակի մարզի Ամասիա համայնք
ՀՀ, Շիրակի մարզ, գ.Ամասիա, (0246) 22925, service.amasia@gmail.com

Ո Ր Ո Շ ՈՒ Մ

20 հունիսի 2023թվականի N 222-Ա

**ՀԱՅԱՍՏԱՆԻ ՀԱՆՐԱՊԵՏՈՒԹՅԱՆ ՇԻՐԱԿԻ ՄԱՐԶԻ ԱՄԱՍԻԱ ՀԱՄԱՅՆՔԻ
ԱՄԱՍԻԱ ԲՆԱԿԱՎԱՅՐՈՒՄ ՏԵՂԱԿԱՅՎԱԾ ՍԱՄՎԵԼ ՄՈՒՔԱՅԵԼԻ ՊՈՂՈՍՅԱՆԻ
ՍԵՓԱԿԱՆՈՒԹՅՈՒՆԸ ՀԱՆԴԻՍԱՑՈՂ ԱՆՇԱՐԺ ԳՈՒՅՔԻ ՀԱՄԱՐԱԿԱԼՄԱՆ ԵՎ
ՀԱՑԵԱՎՈՐՄԱՆ ՄԱՍԻՆ**

Ղեկավարվելով «Տեղական ինքնակառավարման մասին» Հայաստանի Հանրապետության օրենքի 35-րդ հոդվածի 1-ին մասի 22-րդ կետի և Հայաստանի Հանրապետության կառավարության 2005 թվականի դեկտեմբերի 29-ի թիվ 2387-Ն որոշման 1-ին կետով հաստատված կարգի 29-րդ կետի 4-րդ ենթակետի, 48-րդ, 50-րդ, 51-րդ կետերի դրույթներով և հիմք ընդունելով Սամվել Մուքայելի Պողոսյանի 2023 թվականի հունիսի 15-ի դիմումը

ո Ր Ո Շ ՈՒ Մ ԵՄ

Հայաստանի Հանրապետության Շիրակի մարզի Ամասիա համայնքի Ամասիա բնակավայրում տեղակայված, Սամվել Մուքայելի Պողոսյանի սեփականությունը հանդիսացող 08-010-0030-0003 կադաստրային ծածկագրով 0,252654 հեկտար անշարժ գույքի հասցեավորումը սահմանել հետևյալ կերպ՝

Հայաստանի Հանրապետության Շիրակի մարզի Ամասիա համայնքի Ամասիա բնակավայր, 23-րդ փողոց, 2 բնակելի տուն:

**ՀԱՅԱՍՏԱՆԻ ՀԱՆՐԱՊԵՏՈՒԹՅԱՆ ՇԻՐԱԿԻ ՄԱՐԶԻ ԱՄԱՍԻԱ
ՀԱՄԱՅՆՔ ՂԵԿԱՎԱՐ՝**

«20» հունիսի 2023 թվական
գյուղ Ամասիա



Զ. ՀԱՐՈՒԹՅՈՒՆՅԱՆ



ՀԱՅԱՍՏԱՆԻ ՀԱՆՐԱՊԵՏՈՒԹՅԱՆ ՇԻՐԱԿԻ ՄԱՐԶԻ ԱՄԱՍԻԱ ՀԱՄԱՅՆՔԻ ՂԵԿԱՎԱՐ

Հայաստանի Հանրապետության Շիրակի մարզի Ամասիա համայնք
ՀՀ, Շիրակի մարզ, գ.Ամասիա, (0246) 22925, service.amasia@gmail.com

Ո Ր Ո Շ ՈՒ Մ

20 հունիսի 2023թվականի N 223-Ա

**ՀԱՅԱՍՏԱՆԻ ՀԱՆՐԱՊԵՏՈՒԹՅԱՆ ՇԻՐԱԿԻ ՄԱՐԶԻ ԱՄԱՍԻԱ ՀԱՄԱՅՆՔԻ
(ԲՆԱԿԱՎԱՅՐ ԶԱՐԻՇԱՏ) ՍԵՓԱԿԱՆՈՒԹՅՈՒՆԸ ՀԱՆԴԻՍԱՑՈՂ
ԳՅՈՒՂԱՏՆՏԵՍԱԿԱՆ ՆՇԱՆԱԿՈՒԹՅԱՆ 3,50450ՀԵԿՏԱՐ ԱՐՈՏԸ ՔԱՂԱՔԱՑԻ
ՄԵՍՐՈՊ ԱՇՈՏԻ ԲԱԴԱՍՅԱՆԻՆ ՎԱՐՁԱԿԱԼՈՒԹՅԱՆ ՏՐԱՄԱԴՐԵԼՈՒ ՄԱՍԻՆ**

Ղեկավարվելով «Տեղական ինքնակառավարման մասին» Հայաստանի Հանրապետության օրենքի 35-րդ հոդվածի 1-ին մասի 16-րդ կետի, Հայաստանի Հանրապետության հողային օրենսգրքի 48-րդ հոդվածի 1-ին մասի, Հայաստանի Հանրապետության կառավարության 2010 թվականի հոկտեմբերի 28-ի N 1477-Ն որոշման 1-ին, 2-րդ, 6-րդ կետերի դրույթներով, հիմք ընդունելով Հայաստանի Հանրապետության Շիրակի մարզի Ամասիա համայնքի ավագանու 2022 թվականի հուլիսի 6-ի թիվ 58-Ա որոշումը և Մեսրոպ Աշոտի Բադասյանի 2023 թվականի մայիս 24-ի դիմումը.

որոշում եմ

1. Հայաստանի Հանրապետության Շիրակի մարզի Ամասիա համայնքի սեփականությունը հանդիսացող գյուղատնտեսական նշանակության 3,50450 հեկտար 2-րդ կարգի արոտը (կադաստրային ծածկագիր՝ 08-038-0150-0001) գյուղատնտեսական գործունեություն ծավալելու նպատակով մեկ տարի ժամկետով տրամադրել վարձակալության քաղաքացի Մեսրոպ Աշոտի Բադասյանին և կնքել պայմանագիր՝ պարզ գրավոր ձևով:

2. Որոշման 1-ին կետում նշված հողամասի տարեկան վարձավճարի չափը սահմանել 16716 (տասնվեց հազար յոթ հարյուր տասնվեց) Հայաստանի Հանրապետության դրամ:

3. Համապատասխան որակավորում ունեցող մասնագետի կողմից կազմված և համայնքի ղեկավարի կողմից հաստատված հողամասի հատակագիծը կցվում է որոշմանը:

**ՀԱՅԱՍՏԱՆԻ ՀԱՆՐԱՊԵՏՈՒԹՅԱՆ ՇԻՐԱԿԻ ՄԱՐԶԻ
ԱՄԱՍԻԱ ՀԱՄԱՅՆՔԻ ՂԵԿԱՎԱՐ՝ Զ. ՀԱՐՈՒԹՅՈՒՆՅԱՆ**



«20» հունիսի 2023 թվական
գյուղ Ամասիա

Հողուստի
ԳԼԽԱՎՈՐ ՀԱՏԱԿԱԳԻԾ

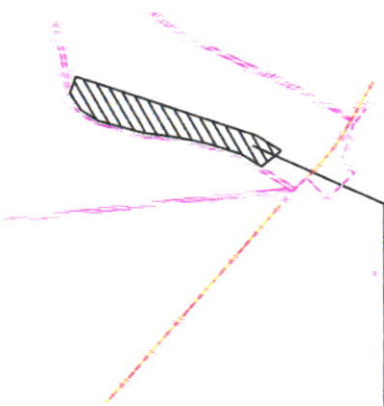
Տրամադրված է Բարսայան Սեդրոս

Շիրակի մարզ Անախիա համայնք բն. շարիշատ

Ստոր. Համայնք



Վարձակալության տրամադրվող
հողամասը



ՀՈՂՈՍՏԻ

ՇԵՆՔ.ՇԻՆՔԹՅԱՆ

Մակերեսը (հա)	3.50450 հա	Գծային չափերը (մետր)	Կողիմաստները	Մասնամասկից սեփականատիրոջ (օգտագործողի) անուն, ազգանունը (ամբողջանունը)	Հանրաճանաչ կոդ	Գործատված նշանակությունը (ամբողջանունը)	Շրջադասակարգ (բնիկում) կոնտե	Կողիմաստները	Գծային չափերը (մետր)
Ծածկագիրը	08-038-0150-0001-ից								
Նպատակային նշանակությունը	Գյուղատնտեսական								
Գործառնական նշանակությունը	Արտոտակա								
Հողամասը ծանրաբեռնված է									

Կատարող (ստորագրող/ներ)

Հարություն Չարությունյան

Պատկավորման վկայականի համարը 0413

(Անուն, ազգանուն)

տրման անիս, անասրիվը

27.05.2021թ.

Հրավաբանական անձի

46.110.1181012

(վերնական գրանցման համարը)

«ՉԱԹԱԳՐՈՒՄ» ՍՊԸ

Տնօրեն

(ստորագրող/ներ)

24.05.2023թ.





ՀԱՅԱՍՏԱՆԻ ՀԱՆՐԱՊԵՏՈՒԹՅԱՆ ՇԻՐԱԿԻ ՄԱՐԶԻ ԱՄԱՍԻԱ ՀԱՄԱՅՆՔԻ ՂԵԿԱՎԱՐ

Հայաստանի Հանրապետության Շիրակի մարզի Ամասիա համայնք
ՀՀ, Շիրակի մարզ, գ.Ամասիա, (0246) 22925, service.amasia@gmail.com

Ո Ր Ո Շ ՈՒ Մ

20 ՀՈՒՆԻՍԻ 2023թվականի N 224-Ա

ՀԱՅԱՍՏԱՆԻ ՀԱՆՐԱՊԵՏՈՒԹՅԱՆ ՇԻՐԱԿԻ ՄԱՐԶԻ ԱՄԱՍԻԱ ՀԱՄԱՅՆՔԻ
(ԲՆԱԿԱՎԱՅՐ ՇԱՂԻԿ) ՍԵՓԱԿԱՆՈՒԹՅՈՒՆԸ ՀԱՆԴԻՍԱՑՈՂ
ԳՅՈՒՂԱՏՆՏԵՍԱԿԱՆ ՆՇԱՆԱԿՈՒԹՅԱՆ 5,0 ՀԵԿՏԱՐ ԽՈՏՀԱՐՔԸ ՔԱՂԱՔԱՑԻ
ԳԵՎՈՐԳ ԱՐԹՈՒՐԻ ՄԱՐԳԱՐՅԱՆԻՆ ՎԱՐՁԱԿԱԼՈՒԹՅԱՆ ՏՐԱՄԱԴՐԵԼՈՒ
ՄԱՍԻՆ

Ղեկավարվելով «Տեղական ինքնակառավարման մասին» Հայաստանի Հանրապետության օրենքի 35-րդ հոդվածի 1-ին մասի 16-րդ կետի, Հայաստանի Հանրապետության հողային օրենսգրքի 48-րդ հոդվածի 1-ին մասի, Հայաստանի Հանրապետության կառավարության 2010 թվականի հոկտեմբերի 28-ի N 1477-Ն որոշման 1-ին, 2-րդ, 6-րդ կետերի դրույթներով, հիմք ընդունելով Հայաստանի Հանրապետության Շիրակի մարզի Ամասիա համայնքի ավագանու 2022 թվականի հուլիսի 6-ի թիվ 58-Ա որոշումը և Գևորգ Արթուրի Մարգարյանի 2023 թվականի հունիսի 12-ի դիմումը.

որոշում եմ

- Հայաստանի Հանրապետության Շիրակի մարզի Ամասիա համայնքի սեփականությունը հանդիսացող գյուղատնտեսական նշանակության 5,0 հեկտար 3-րդ կարգի, անջրդի խոտհարքը (կադաստրային ծածկագիր՝ 08-088-0105-0001-ից) գյուղատնտեսական գործունեություն ծավալելու նպատակով մեկ տարի ժամկետով տրամադրել վարձակալության քաղաքացի Գևորգ Արթուրի Մարգարյանին և կնքել պայմանագիր՝ պարզ գրավոր ձևով:
- Որոշման 1-ին կետում նշված հողամասի տարեկան վարձավճարի չափը սահմանել 20100 (քսան հազար հարյուր) Հայաստանի Հանրապետության դրամ:

3. Համապատասխան որակավորում ունեցող մասնագետի կողմից կազմված և համայնքի ղեկավարի կողմից հաստատված հողամասի հատակագիծը կցվում է որոշմանը:

**ՀԱՅԱՍՏԱՆԻ ՀԱՆՐԱՊԵՏՈՒԹՅԱՆ ՇԻՐԱԿԻ ՄԱՐԶԻ
ԱՄԱՍԻԱ ՀԱՄԱՅՆՔԻ ՂԵԿԱՎԱՐ՝ *Բ. ՀԱՐՈՒԹՅՈՒՆՅԱՆ***

«20» հունիսի 2023 թվական

գյուղ Ամասիա





**ՀՊՂԱՄԱՍԻ
ԳԼԽԱԿՈՐ ՀԱՏԱԿԱԳԻԾ**


Տրամադրված է

Շիրակի մարզ Ամասիա համայնք ըն. Շարիկ

Ստոր. Համայնք



Մակերեսը (հա)		5.00000 հա	ՀՊՂԱՄԱՍԻ	ԵՆՔԷՇԻՆԹՅԱՆ	
Ծածկագիրը		08-088-0105-0001-ից	Շրջանորոշող փուլը (ընկերություն)	Կողմնատեղը	Գծային չափերը (մետր)
Նպատակային նշանակությունը		Գյուղատնտեսական	Սահմանակից սեփականատերի անուն, ազգանունը (ամբողջանունը)	Քառակուսի հողամասի հատակագիծ	Գործարարական նշանակությունը (ամբողջանունը)
Գործարարական նշանակությունը		Խոտիայք			
Հողամասը ծանրաբեռնված է					
Կատարող (ստորագրողի անուն)		Հարություն Հարությունյան			
Պրակտիկորեն վկայականի համարը		0413 (Ամուն, ազգանուն)			
Իրավաբանական անձի		46.110.1181012 (վերականգնողական համայնք)			
		«ՉԱԹԱԳՐՈՒՄ» ՍՊԸ (ազգանուն)			
		27.05.2021թ.			
		Տնօրեն			
		16.06.2023թ.			





ՀԱՅԱՍՏԱՆԻ ՀԱՆՐԱՊԵՏՈՒԹՅԱՆ ՇԻՐԱԿԻ ՄԱՐԶԻ ԱՄԱՍԻԱ ՀԱՄԱՅՆՔԻ ՂԵԿԱՎԱՐ

Հայաստանի Հանրապետության Շիրակի մարզի Ամասիա համայնք
ՀՀ, Շիրակի մարզ, գ.Ամասիա, (0246) 22925, service.amasia@gmail.com

Ո Ր Ո Շ ՈՒ Մ

20 ՀՈՒՆԻՍԻ 2023թվականի N 225-Ա

ՀԱՅԱՍՏԱՆԻ ՀԱՆՐԱՊԵՏՈՒԹՅԱՆ ՇԻՐԱԿԻ ՄԱՐԶԻ ԱՄԱՍԻԱ ՀԱՄԱՅՆՔԻ (ԲՆԱԿԱՎԱՅՐ ՇԱՂԻԿ) ՍԵՓԱԿԱՆՈՒԹՅՈՒՆԸ ՀԱՆԴԻՍԱՑՈՂ ԳՅՈՒՂԱՏՆՏԵՍԱԿԱՆ ՆՇԱՆԱԿՈՒԹՅԱՆ 35,27368 ՀԵԿՏԱՐ ԱՐՈՏԸ ՔԱՂԱՔԱՑԻ ԿԱՐԵՆ ԱՋԱՏԻ ԳՐԻԳՈՐՅԱՆԻՆ ՎԱՐՁԱԿԱԼՈՒԹՅԱՆ ՏՐԱՄԱԴՐԵԼՈՒ ՄԱՍԻՆ

Ղեկավարվելով «Տեղական ինքնակառավարման մասին» Հայաստանի Հանրապետության օրենքի 35-րդ հոդվածի 1-ին մասի 16-րդ կետի, Հայաստանի Հանրապետության հողային օրենսգրքի 48-րդ հոդվածի 1-ին մասի, Հայաստանի Հանրապետության կառավարության 2010 թվականի հոկտեմբերի 28-ի N 1477-Ն որոշման 1-ին, 2-րդ, 6-րդ կետերի դրույթներով, հիմք ընդունելով Հայաստանի Հանրապետության Շիրակի մարզի Ամասիա համայնքի ավագանու 2022 թվականի հուլիսի 6-ի թիվ 58-Ա որոշումը և Կարեն Ազատի Գրիգորյանի 2023 թվականի հունիսի 12-ի դիմումը.

որոշում եմ

- Հայաստանի Հանրապետության Շիրակի մարզի Ամասիա համայնքի սեփականությունը հանդիսացող գյուղատնտեսական նշանակության 35,27368 հեկտար 5-րդ կարգի, անջրդի արոտը (կադաստրային ծածկագիր՝ 08-088-0202-0001-ից, 0049-0001-ից) գյուղատնտեսական գործունեություն ծավալելու նպատակով մեկ տարի ժամկետով տրամադրել վարձակալության քաղաքացի Կարեն Ազատի Գրիգորյանին և կնքել պայմանագիր՝ պարզ գրավոր ձևով:
- Որոշման 1-ին կետում նշված հողամասի տարեկան վարձավճարի չափը սահմանել 23810 (քսաներեք հազար ութհարյուր տասը) Հայաստանի Հանրապետության դրամ:

3. Համապատասխան որակավորում ունեցող մասնագետի կողմից կազմված և համայնքի ղեկավարի կողմից հաստատված հողամասի հատակագիծը կցվում է որոշմանը:

**ՀԱՅԱՍՏԱՆԻ ՀԱՆՐԱՊԵՏՈՒԹՅԱՆ ԾԻՐԱԿԻ ՄԱՐԶԻ
ԱՄԱՍԻԱ ՀԱՄԱՅՆՔԻ ՂԵԿԱՎԱՐՑ ԿԱՐՈՒԹՅՈՒՆՅԱՆ**

«20» հունիսի 2023 թվական

գյուղ Ամասիա

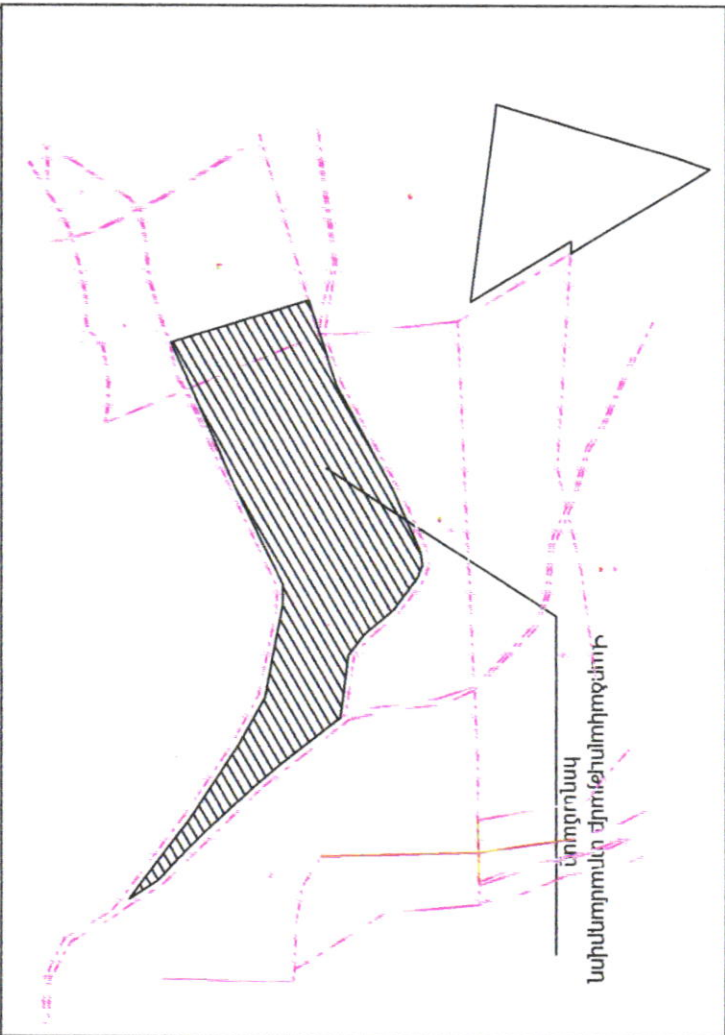


ՀՊՂԱՍԱԽ
ԳԼԽԱԿՈՐ ՀԱՏԱԿԱԳԻԾ

Տրամադրված է

Շրջակա մարզ Ամասիա համայնք բն. Շարիչ

Ստոր. Համայնք



ՀՊՂԱՍԱԽ		ՇԵՆՔ.ՇԻՆՈՒԹՅԱՆ	
Մակերեսը (հա)	35.27368 հա	Սահմանակից սեփականատերի անուն, ազգանունը (ամուսնունդ)	Հիմնադրված է
Ծածկագիրը	08-086-0202-0001-ԻԳ. 0046-0001-ԻԳ	Գործառնական նշանակությունը	Կողմնատեղը
Նպատակային նշանակությունը	Գյուղատնտեսական	Գործառնական նշանակությունը	Գճային չափերը (մետր)
Գործառնական նշանակությունը	Արտադրարկային	Գործառնական նշանակությունը	Կողմնատեղը
Հողամասը ծանրաբեռնված է		Գործառնական նշանակությունը	Գճային չափերը (մետր)

Կատարող (ստորագրություն) Հարկերի Զարգացման

Պրակտիկորեն վկայականի համարը 0413 (Ամուն, ազգանուն) տրված ամիս, ամսաթիվը 27.05.2021թ.

Էրականացրած անձի 46.110.1181012 (վերնական գրանցման համարը) «ՉԱԹԱԳՐՈՒՄ» ՍՊԸ (ամսական) Տեղեկ 16.06.2023թ.





ՀԱՅԱՍՏԱՆԻ ՀԱՆՐԱՊԵՏՈՒԹՅԱՆ ՇԻՐԱԿԻ ՄԱՐԶԻ ԱՄԱՍԻԱ ՀԱՄԱՅՆՔԻ ՂԵԿԱՎԱՐ

Հայաստանի Հանրապետության Շիրակի մարզի Ամասիա համայնք
ՀՀ, Շիրակի մարզ, գ.Ամասիա, (0246) 22925, service.amasia@gmail.com

Ո Ր Ո Շ ՈՒ Մ

20 հունիսի 2023թվականի N 226-Ա

**ՀԱՅԱՍՏԱՆԻ ՀԱՆՐԱՊԵՏՈՒԹՅԱՆ ՇԻՐԱԿԻ ՄԱՐԶԻ ԱՄԱՍԻԱ ՀԱՄԱՅՆՔԻ
(ԲՆԱԿԱՎԱՅՐ ԶԱՐԻՇԱՏ) ՍԵՓԱԿԱՆՈՒԹՅՈՒՆԸ ՀԱՆԴԻՍԱՑՈՂ
ԳՅՈՒՂԱՏՆՏԵՍԱԿԱՆ ՆՇԱՆԱԿՈՒԹՅԱՆ 3,00009 ՀԵԿՏԱՐ ԱՐՈՏԸ ՔԱՂԱՔԱՑԻ
ՎԵԼԻԽԱՆ ԱՇՈՏԻ ԲԱԴԱՍՅԱՆԻՆ ՎԱՐՁԱԿԱԼՈՒԹՅԱՆ ՏՐԱՄԱԴՐԵԼՈՒ ՄԱՍԻՆ**

Ղեկավարվելով «Տեղական ինքնակառավարման մասին» Հայաստանի Հանրապետության օրենքի 35-րդ հոդվածի 1-ին մասի 16-րդ կետի, Հայաստանի Հանրապետության հողային օրենսգրքի 48-րդ հոդվածի 1-ին մասի, Հայաստանի Հանրապետության կառավարության 2010 թվականի հոկտեմբերի 28-ի N 1477-Ն որոշման 1-ին, 2-րդ, 6-րդ կետերի դրույթներով, հիմք ընդունելով Հայաստանի Հանրապետության Շիրակի մարզի Ամասիա համայնքի ավագանու 2022 թվականի հուլիսի 6-ի թիվ 58-Ա որոշումը և Վելիխան Աշոտի Բադասյանի 2023 թվականի մայիս 30-ի դիմումը.

որոշում եմ

1. Հայաստանի Հանրապետության Շիրակի մարզի Ամասիա համայնքի սեփականությունը հանդիսացող գյուղատնտեսական նշանակության 3,00009հեկտար 2-րդ կարգի արոտը (կադաստրային ծածկագիր՝ 08-038-0150-0001) գյուղատնտեսական գործունեություն ծավալելու նպատակով մեկ տարի ժամկետով տրամադրել վարձակալության քաղաքացի Վելիխան Աշոտի Բադասյանին և կնքել պայմանագիր՝ պարզ գրավոր ձևով:

2. Որոշման 1-ին կետում նշված հողամասի տարեկան վարձավճարի չափը սահմանել 14310 (տասնչորս հազար երեք հարյուր տասը) Հայաստանի Հանրապետության դրամ:

3. Համապատասխան որակավորում ունեցող մասնագետի կողմից կազմված և համայնքի ղեկավարի կողմից հաստատված հողամասի հատակագիծը կցվում է որոշմանը:

**ՀԱՅԱՍՏԱՆԻ ՀԱՆՐԱՊԵՏՈՒԹՅԱՆ ՇԻՐԱԿԻ ՄԱՐԶԻ
ԱՄԱՍԻԱ ՀԱՄԱՅՆՔԻ ՂԵԿԱՎԱՐ՝ Զ. ՀԱՐՈՒԹՅՈՒՆՅԱՆ**

«20» հունիսի 2023 թվական

գյուղ Ամասիա

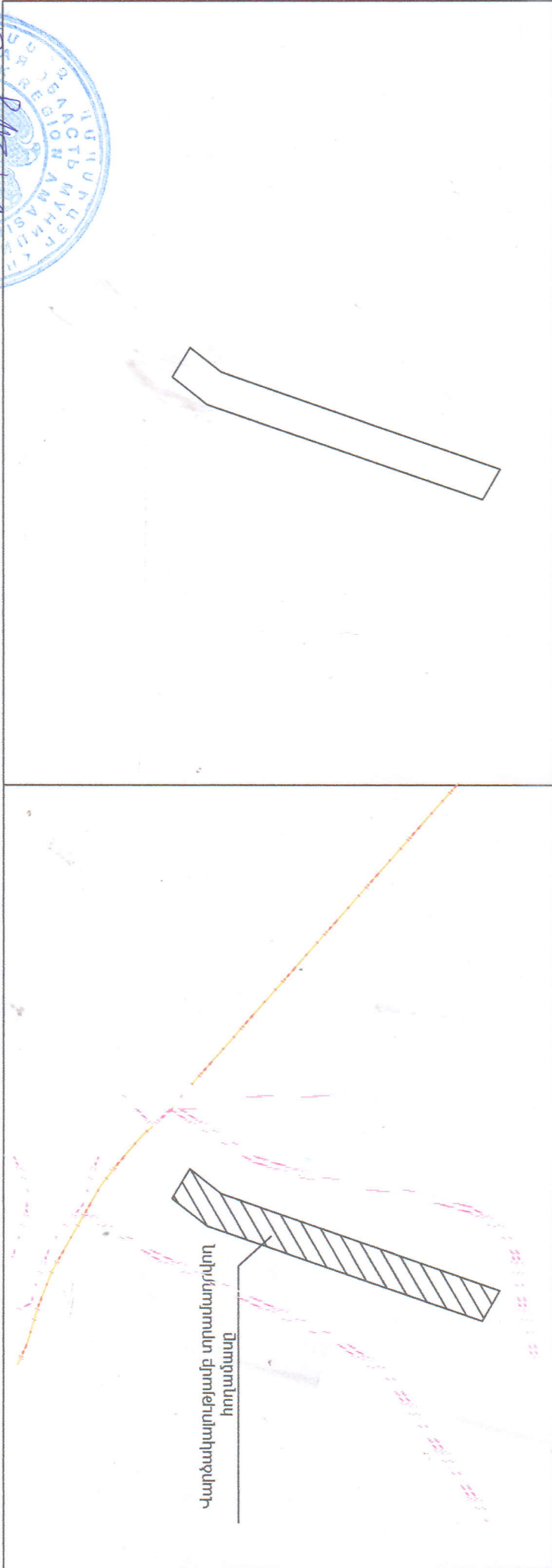


ՀՈՂԱՍԱՍԻ
ԳԼԽԱՎՈՐ ՀԱՏԱԿԱԳԻԾ

Տրամադրված է Վեդիխան Բարդաատրյանին

Շրժակի մարզ Ամասիա համայնք ըն. Ամասիա

Սարգ. Համայնք



ՀՈՂԱՍԱՍԻ		Շ Ե Ն Բ, Շ Ի Լ ՈՒ Թ Յ Ա Ն	
Մակերեսը (հա)	3.00009 հա	Վարձակալության տրամադրվող հողամասը	Շրժակի մարզի տրամադրվող հողամասը
Ծածկագիրը	08-038-0150-0001-ից	Սահմանակից սեփականատիրոջ (օգտագործողի) անուն, ազգանունը (անվանումը)	Վերջնական նշանակությունը (անվանումը)
Նպատակային նշանակությունը	Գյուղատնտեսական	Վերջնական նշանակությունը (անվանումը)	Վերջնական նշանակությունը (անվանումը)
Գործարարական նշանակությունը	Այլոտակայի	Վերջնական նշանակությունը (անվանումը)	Վերջնական նշանակությունը (անվանումը)
Հիմնարկի ծանոթանումը		Վերջնական նշանակությունը (անվանումը)	Վերջնական նշանակությունը (անվանումը)
Կանոնիչ		Վերջնական նշանակությունը (անվանումը)	Վերջնական նշանակությունը (անվանումը)

Հարություն Հարությունյան (Անուն, ազգանուն) 27.05.2021թ. 16.06.2023թ.

Որպեսզորման վկայականի համարը 0413 տրման ամիս, ամսաթիվը

Իրավաբանական անձի «ՉԱՓԱԳՐՈՒՄ» ՍՊԸ Տնօրեն (անվանումը) Յարուբուրեան (ստորագրություն)

Վերջնական գրանցման համարը 46.110.1181012



ՀԱՅԱՍՏԱՆԻ ՀԱՆՐԱՊԵՏՈՒԹՅԱՆ ՇԻՐԱԿԻ ՄԱՐԶԻ ԱՄԱՍԻԱ ՀԱՄԱՅՆՔԻ ՂԵԿԱՎԱՐ

Հայաստանի Հանրապետության Շիրակի մարզի Ամասիա համայնք
ՀՀ, Շիրակի մարզ, գ.Ամասիա, (0246) 22925, service.amasia@gmail.com

Ո Ր Ո Շ ՈՒ Մ

20 ՀՈՒՆԻՍԻ 2023թվականի N 227-Ա

**ՀԱՅԱՍՏԱՆԻ ՀԱՆՐԱՊԵՏՈՒԹՅԱՆ ՇԻՐԱԿԻ ՄԱՐԶԻ ԱՄԱՍԻԱ ՀԱՄԱՅՆՔԻ ՈՂՋԻ
ԲՆԱԿԱՎԱՅՐՈՒՄ ԳՏՆՎՈՂ ՀԱՄԱՅՆՔԱՅԻՆ ՍԵՓԱԿԱՆՈՒԹՅՈՒՆ
ՀԱՆԴԻՍԱՑՈՂ ԲՆԱԿԱՎԱՅՐԵՐԻ ՆՊԱՏԱԿԱՅԻՆ ՆՇԱՆԱԿՈՒԹՅԱՆ ԱՅԼ ՀՈՂԵՐ
ԳՈՐԾԱՌՆԱԿԱՆ ՆՇԱՆԱԿՈՒԹՅԱՆ 0,12384 ՀԵԿՏԱՐ ՀՈՂԱՄԱՍԻ
ԳՈՐԾԱՌՆԱԿԱՆ ՆՇԱՆԱԿՈՒԹՅՈՒՆԸ ԲՆԱԿԵԼԻ ԿԱՌՈՒՑԱՊԱՏՄԱՆ ՀՈՂԵՐԻ
ԳՈՐԾԱՌՆԱԿԱՆ ՆՇԱՆԱԿՈՒԹՅՈՒՆ ՓՈԽԱԴՐԵԼՈՒ ՄԱՍԻՆ**

Ղեկավարվելով «Տեղական ինքնակառավարման մասին» Հայաստանի Հանրապետության օրենքի 35-րդ հոդվածի 1-ին մասի 24-րդ կետի, Հայաստանի Հանրապետության հողային օրենսգրքի 3-րդ հոդվածի 1-ին մասի 1-ին կետի, 8-րդ հոդվածի 1-ին մասի, Հայաստանի Հանրապետության կառավարության 2015 թվականի հուլիսի 23-ի N 828-Ն որոշման 1-ին կետով հաստատված կարգի 2-րդ կետի դրույթներով

որոշում եմ՝

1. Հայաստանի Հանրապետության Շիրակի մարզի Ամասիա համայնքի Ողջի բնակավայրում գտնվող համայնքային սեփականություն հանդիսացող բնակավայրերի նպատակային նշանակության, այլ հողեր գործառնական նշանակության 08-091-0024-0001 կադաստրային ծածկագրից 0,12384 հեկտար հողամասի գործառնական նշանակությունը փոխադրել բնակելի կառուցապատման հողերի գործառնական նշանակություն՝ Հայաստանի Հանրապետության օրենսդրությամբ սահմանված կարգով օտարելու նպատակով:

2. Հողամասի գործառնական նշանակության փոփոխության և հողերի ընթացիկ հաշվառման տվյալների հիման վրա համայնքի հողային հաշվեկշռում կատարել համապատասխան փոփոխություն:

ՀԱՅԱՍՏԱՆԻ ՀԱՆՐԱՊԵՏՈՒԹՅԱՆ ՇԻՐԱԿԻ ՄԱՐԶԻ ԱՄԱՍԻԱ

ՀԱՄԱՅՆՔ ԴԵԿԱՎԱՐ՝

«20» հունիսի 2023 թվական
գյուղ Ամասիա



Զ. ՀԱՐՈՒԹՅՈՒՆՅԱՆ



ՀԱՅԱՍՏԱՆԻ ՀԱՆՐԱՊԵՏՈՒԹՅԱՆ ՇԻՐԱԿԻ ՄԱՐԶԻ ԱՄԱՍԻԱ ՀԱՄԱՅՆՔԻ ՂԵԿԱՎԱՐ

Հայաստանի Հանրապետության Շիրակի մարզի Ամասիա համայնք
ՀՀ, Շիրակի մարզ, գ.Ամասիա, (0246) 22925, service.amasia@gmail.com

Ո Ր Ո Շ ՈՒ Մ

20 ՀՈՒՆԻՍԻ 2023թվականի N 228-Ա

**ՀԱՅԱՍՏԱՆԻ ՀԱՆՐԱՊԵՏՈՒԹՅԱՆ ՇԻՐԱԿԻ ՄԱՐԶԻ ԱՄԱՍԻԱ ՀԱՄԱՅՆՔԻ ՈՂԶԻ
ԲՆԱԿԱՎԱՅՐՈՒՄ ԳՏԵՎՈՂ ՀԱՄԱՅՆՔԱՅԻՆ ՍԵՓԱԿԱՆՈՒԹՅՈՒՆ
ՀԱՆԴԻՍԱՑՈՂ ԲՆԱԿԱՎԱՅՐԵՐԻ ՆՊԱՏԱԿԱՅԻՆ ՆՇԱՆԱԿՈՒԹՅԱՆ ԱՅԼ ՀՈՂԵՐ
ԳՈՐԾԱՌՆԱԿԱՆ ՆՇԱՆԱԿՈՒԹՅԱՆ 0,12104 ՀԵԿՏԱՐ ՀՈՂԱՄԱՍԻ
ԳՈՐԾԱՌՆԱԿԱՆ ՆՇԱՆԱԿՈՒԹՅՈՒՆԸ ԲՆԱԿԵԼԻ ԿԱՌՈՒՑԱՊԱՏՄԱՆ ՀՈՂԵՐԻ
ԳՈՐԾԱՌՆԱԿԱՆ ՆՇԱՆԱԿՈՒԹՅՈՒՆ ՓՈԽԱԴՐԵԼՈՒ ՄԱՍԻՆ**

Ղեկավարվելով «Տեղական ինքնակառավարման մասին» Հայաստանի Հանրապետության օրենքի 35-րդ հոդվածի 1-ին մասի 24-րդ կետի, Հայաստանի Հանրապետության հողային օրենսգրքի 3-րդ հոդվածի 1-ին մասի 1-ին կետի, 8-րդ հոդվածի 1-ին մասի, Հայաստանի Հանրապետության կառավարության 2015 թվականի հուլիսի 23-ի N 828-Ն որոշման 1-ին կետով հաստատված կարգի 2-րդ կետի դրույթներով

որոշում եմ՝

1. Հայաստանի Հանրապետության Շիրակի մարզի Ամասիա համայնքի Ողջի բնակավայրում գտնվող համայնքային սեփականություն հանդիսացող բնակավայրերի նպատակային նշանակության, այլ հողեր գործառնական նշանակության 08-091-0024-0001 կադաստրային ծածկագրից 0,12104 հեկտար հողամասի գործառնական նշանակությունը փոխադրել բնակելի կառուցապատման հողերի գործառնական նշանակություն՝ Հայաստանի Հանրապետության օրենսդրությամբ սահմանված կարգով օտարելու նպատակով:

2. Հողամասի գործառնական նշանակության փոփոխության և հողերի ընթացիկ հաշվառման տվյալների հիման վրա համայնքի հողային հաշվեկշռում կատարել համապատասխան փոփոխություն:

**ՀԱՅԱՍՏԱՆԻ ՀԱՆՐԱՊԵՏՈՒԹՅԱՆ ՇԻՐԱԿԻ ՄԱՐԶԻ ԱՄԱՍԻԱ
ՀԱՄԱՅՆՔ ԴԵԿԱՎԱՐ՝**

«20» հունիսի 2023 թվական
գյուղ Ամասիա



Ջ. ՀԱՐՈՒԹՅՈՒՆՅԱՆ



ՀԱՅԱՍՏԱՆԻ ՀԱՆՐԱՊԵՏՈՒԹՅԱՆ ՇԻՐԱԿԻ ՄԱՐԶԻ ԱՄԱՍԻԱ ՀԱՄԱՅՆՔԻ ՂԵԿԱՎԱՐ

Հայաստանի Հանրապետության Շիրակի մարզի Ամասիա համայնք
ՀՀ, Շիրակի մարզ, գ.Ամասիա, (0246) 22925, service.amasia@gmail.com

Ո Ր Ո Շ ՈՒ Մ

20 ՀՈՒՆԻՍԻ 2023թվականի N 229-Ա

ՀԱՅԱՍՏԱՆԻ ՀԱՆՐԱՊԵՏՈՒԹՅԱՆ ՇԻՐԱԿԻ ՄԱՐԶԻ ԱՄԱՍԻԱ ՀԱՄԱՅՆՔԻ ՈՂՋԻ
ԲՆԱԿԱՎԱՅՐՈՒՄ ԳՏՆՎՈՂ ՀԱՄԱՅՆՔԱՅԻՆ ՍԵՓԱԿԱՆՈՒԹՅՈՒՆ
ՀԱՆԴԻՍԱՑՈՂ ԲՆԱԿԱՎԱՅՐԵՐԻ ՆՊԱՏԱԿԱՅԻՆ ՆՇԱՆԱԿՈՒԹՅԱՆ ԱՅԼ ՀՈՂԵՐ
ԳՈՐԾԱՌՆԱԿԱՆ ՆՇԱՆԱԿՈՒԹՅԱՆ 0,12034 ՀԵԿՏԱՐ ՀՈՂԱՄԱՍԻ
ԳՈՐԾԱՌՆԱԿԱՆ ՆՇԱՆԱԿՈՒԹՅՈՒՆԸ ԲՆԱԿԵԼԻ ԿԱՌՈՒՑԱՊԱՏՄԱՆ ՀՈՂԵՐԻ
ԳՈՐԾԱՌՆԱԿԱՆ ՆՇԱՆԱԿՈՒԹՅՈՒՆ ՓՈԽԱԴՐԵԼՈՒ ՄԱՍԻՆ

Ղեկավարվելով «Տեղական ինքնակառավարման մասին» Հայաստանի
Հանրապետության օրենքի 35-րդ հոդվածի 1-ին մասի 24-րդ կետի, Հայաստանի
Հանրապետության հողային օրենսգրքի 3-րդ հոդվածի 1-ին մասի 1-ին կետի, 8-րդ
հոդվածի 1-ին մասի, Հայաստանի Հանրապետության կառավարության 2015 թվականի
հուլիսի 23-ի N 828-Ն որոշման 1-ին կետով հաստատված կարգի 2-րդ կետի դրույթներով

որոշում եմ՝

1. Հայաստանի Հանրապետության Շիրակի մարզի Ամասիա համայնքի Ողջի
բնակավայրում գտնվող համայնքային սեփականություն հանդիսացող
բնակավայրերի նպատակային նշանակության, այլ հողեր գործառնական
նշանակության 08-091-0025-0007 կադաստրային ծածկագրից 0,12034 հեկտար
հողամասի գործառնական նշանակությունը փոխադրել բնակելի կառուցապատման
հողերի գործառնական նշանակություն՝ Հայաստանի Հանրապետության
օրենսդրությամբ սահմանված կարգով օտարելու նպատակով:

2. Հողամասի գործառնական նշանակության փոփոխության և հողերի ընթացիկ հաշվառման տվյալների հիման վրա համայնքի հողային հաշվեկշռում կատարել համապատասխան փոփոխություն:

**ՀԱՅԱՍՏԱՆԻ ՀԱՆՐԱՊԵՏՈՒԹՅԱՆ ՇԻՐԱԿԻ ՄԱՐԶԻ ԱՄԱՍԻԱ
ՀԱՄԱՅՆՔ ԴԵԿԱՎԱՐ՝**

«20» հունիսի 2023 թվական
գյուղ Ամասիա



Ջ. ՀԱՐՈՒԹՅՈՒՆՅԱՆ



ՀԱՅԱՍՏԱՆԻ ՀԱՆՐԱՊԵՏՈՒԹՅԱՆ ՇԻՐԱԿԻ ՄԱՐԶԻ ԱՄԱՍԻԱ ՀԱՄԱՅՆՔԻ ՂԵԿԱՎԱՐ

Հայաստանի Հանրապետության Շիրակի մարզի Ամասիա համայնք
ՀՀ, Շիրակի մարզ, գ. Ամասիա, (0246) 22925, service.amasia@gmail.com

Ո Ր Ո Շ ՈՒ Մ

21 հունիսի 2023 թվականի N 230-Ա

ՀԱՅԱՍՏԱՆԻ ՀԱՆՐԱՊԵՏՈՒԹՅԱՆ ՇԻՐԱԿԻ ՄԱՐԶԻ ԱՄԱՍԻԱ ՀԱՄԱՅՆՔԻ ՂԵԿԱՎԱՐԻ 2023 ԹՎԱԿԱՆԻ ՄԱՅԻՍԻ 19-Ի ԹԻՎ 189-Ա ՈՐՈՇՄԱՆ ՄԵՋ ԼՐԱՑՈՒՄ ԿԱՏԱՐԵԼՈՒ ՄԱՍԻՆ

Ղեկավարվելով «Տեղական ինքնակառավարման մասին» Հայաստանի Հանրապետության օրենքի 35-րդ հոդվածի 1-ին մասի 24-րդ կետի, «Նորմատիվ իրավական ակտերի մասին» Հայաստանի Հանրապետության օրենքի 33-րդ հոդվածի 3-րդ մասի և 34-րդ հոդվածի 1-ին, 2-րդ և 3-րդ կետերի դրույթներով,

որոշում եմ՝

Հայաստանի Հանրապետության Շիրակի մարզի Ամասիա համայնքի ղեկավարի 2023 թվականի մայիսի 19-ի «Հայաստանի Հանրապետության Շիրակի մարզի Ամասիա համայնքի Ամասիա բնակավայր 21-րդ փողոց, փակուղի 1, տուն 5 հասցեավորմամբ քաղաքացի Նադյա Գևորգի Համբարյանին սեփականության իրավունքով պատկանող հողամասում ինքնական կառուցված բնակավայրերի նպատակային նշանակության՝ 40,1156 քառակուսի մետր արտաքին մակերեսով կառույցը օրինական ճանաչելու մասին» թիվ 189-Ա որոշման նախաբանում <<կառույցի պահպանումը չի խախտում այլ անձանց իրավունքները և օրենքով պահպանվող շահերը կամ վտանգ չի սպառնում քաղաքացիների կյանքին և առողջությանը>>բառերից հետո ավելացնել <<ինքնական կառույցը հաշվառված է Հայաստանի Հանրապետության անշարժ գույքի կադաստրի կոմիտեում թիվ 2023FQGPBQ ծածկագրով>> բառերով:

ՀԱՅԱՍՏԱՆԻ ՀԱՆՐԱՊԵՏՈՒԹՅԱՆ ՇԻՐԱԿԻ ՄԱՐԶԻ ԱՄԱՍԻԱ ՀԱՄԱՅՆՔ ԴԵԿԱՎԱՐ՝

«21» հունիսի 2023 թվական
գյուղ Ամասիա



Զ. ՀԱՐՈՒԹՅՈՒՆՅԱՆ