ՀԱՅԱՍՏԱՆԻ ՀԱՆՐԱՊԵՏՈՒԹՅԱՆ ՇԻՐԱԿԻ ՄԱՐԶԻ ԱՄԱՍԻԱ ՀԱՄԱՅՆՔԻ ՂԵԿԱՎԱՐ

Հայաստանի Հանրապետության Շիրակի մարզի Ամասիա համայնք
ՀՀ, Շիրակի մարզ, գ.Ամասիա, (0246) 22925, service.amasia@gmail.com amasia.arpi@bk.ru

Ո Ր Ո Շ Ո Ւ Մ

23 ՀՈԿՏԵՄԲԵՐԻ 2023 թվականի N 349-Ա

ՀԱՅԱՍՏԱՆԻ ՀԱՆՐԱՊԵՏՈՒԹՅԱՆ ՇԻՐԱԿԻ ՄԱՐԶԻ ԱՄԱՍԻԱ ՀԱՄԱՅՆՔԻ (ԲՆԱԿԱՎԱՅՐ ԾԱՂԿՈՒՏ) ՍԵՓԱԿԱՆՈՒԹՅՈՒՆԸ ՀԱՆԴԻՍԱՑՈՂ ԳՅՈՒՂԱՏՆՏԵՍԱԿԱՆ ՆՇԱՆԱԿՈՒԹՅԱՆ 6,0 ՀԵԿՏԱՐ ԽՈՏՀԱՐՔԸ ՔԱՂԱՔԱՑԻ ՀՈՎՀԱՆՆԵՍ ԱՐՄԵՆԱԿԻ ՄԱԴՈՅԱՆԻՆ ՎԱՐՁԱԿԱԼՈՒԹՅԱՆ ՏՐԱՄԱԴՐԵԼՈՒ ՄԱՍԻՆ

Ղեկավարվելով «Տեղական ինքնակառավարման մասին» Հայաստանի Հանրապետության օրենքի 35-րդ հոդվածի 1-ին մասի 16-րդ կետի, Հայաստանի Հանրապետության հողային օրենսգրքի 48-րդ հոդվածի 1-ին մասի, Հայաստանի Հանրապետյան կառավարության 2010 թվականի հոկտեմբերի 28-ի N 1477-Ն որոշման 1-ին, 2-րդ, 6-րդ կետերի դրույթներով, հիմք ընդունելով Հայաստանի Հանրապետության Շիրակի մարզի Ամասիա համայնքի ավագանու 2022 թվականի հուլիսի 6-ի թիվ 58-Ա որոշումը և Հովհաննես Արմենակի Մադոյանի 2023 թվականի սեպտեմբերի 27-ի դիմումը.

որոշում եմ

1. Հայաստանի Հանրապետության Շիրակի մարզի Ամասիա համայնքի սեփականությունը հանդիսացող գյուղատնտեսական նշանակության 6,0 հեկտար 3-րդ կարգի խոտհարքը (կադաստրային ծածկագիր՝ 08-050-0182-0001) գյուղատնտեսական գործունեություն ծավալելու նպատակով մեկ տարի ժամկետով տրամադրել վարձակալության քաղաքացի Հովհաննես Արմենակի Մադոյանի և կնքել պայմանագիր՝ պարզ գրավոր ձևով:

2. Որոշման 1-ին կետում նշված հողամասի տարեկան վարձավճարի չափը սահմանել 24120 (քսանչորս հազար հարյուր քսան) Հայաստանի Հանրապետության դրամ:

3. Համապատասխան որակավորում ունեցող մասնագետի կողմից կազմված և համայնքի ղեկավարի կողմից հաստատված հողամասի հատակագիծը կցվում է որոշմանը:

ՀԱՅԱՍՏԱՆԻ ՀԱՆՐԱՊԵՏՈՒԹՅԱՆ ՇԻՐԱԿԻ ՄԱՐԶԻ ԱՄԱՍԻԱ ՀԱՄԱՅՆՔԻ ՂԵԿԱՎԱՐԻՆ ՓՈԽԱՐԻՆՈՂ՝ ԱՐՏԱՎԱԶԴ ՂՈՒԿԱՍՅԱՆ

«23» հոկտեմբերի 2023 թվականի
գյուղ Ամասիա

ՀՈՂԱՄԱՍԻ
ԳԼԽԱՎՈՐ ՀԱՏԱԿԱԳԻԾ

Հաստատում եմ՝
Ամասիա համայնքի ղեկավար
_____ Կ.Ս.
«___» _____ 2023թ.

Տրամադրված է Հովհաննես Մադոյանին

Շիրակի մարզ Ամասիա համայնք բև. Ծաղկուտ
Մարզ, Համայնք

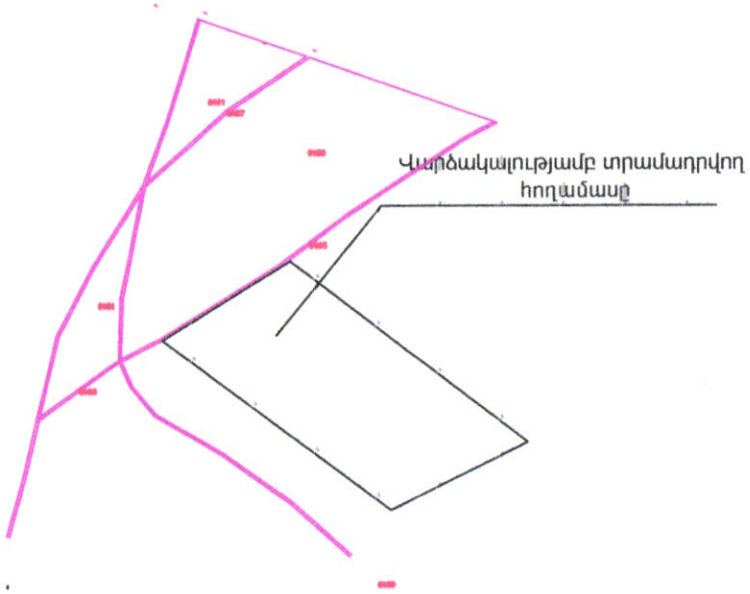

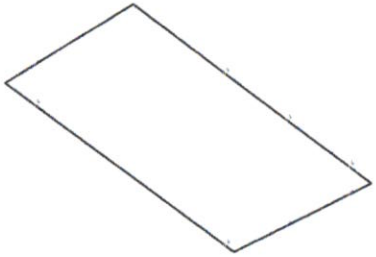

ՀՈՂԱՄԱՍԻ				
Մակերեսը (հա)	6.00000 հա	Սահմանների նկարագրության տեսակը (գրաֆիկական)	Կորդինատները	Գծային չափերը (մետր)
Ծածկագիրը	08-050-0182-0001-ից			
Նպատակային նշանակությունը	Գյուղատնտեսական			
Գործառական նշանակությունը	խոտհարք			
Հողամասը ծանրաբեռնված է				

	ՇԵՆՔ, ՇԻՆՈՒԹՅԱՆ				
Սահմանակից սեփականատիրոջ (օգտագործողի) անուն, ազգանունը (անվանումը)	Գործառական նշանակությունը (անվանումը)	Սահմանների նկարագրության տեսակը (գրաֆիկական)	Կորդինատները	Գծային չափերը (մետր)

Կատարող _____ Հարություն Հարությունյան
(ստորագրություն) (Անուն, ազգանուն)

Որակավորման վկայականի համարը 0413 տրման ամիս, ամսաթիվը 27.05.2021թ.

Իրավաբանական անձի 46.110.1181012 «ՉԱՓԱԳՐՈՒՄ» ՍՊԸ Տնօրեն Հ.Հարությունյան
(պետական գրանցման համարը) (անվանումը) (ստորագրություն)

03.10.2023թ.

ՀԱՅԱՍՏԱՆԻ ՀԱՆՐԱՊԵՏՈՒԹՅԱՆ ՇԻՐԱԿԻ ՄԱՐԶԻ ԱՄԱՍԻԱ ՀԱՄԱՅՆՔԻ ՂԵԿԱՎԱՐ

Հայաստանի Հանրապետության Շիրակի մարզի Ամասիա համայնք
ՀՀ, Շիրակի մարզ, գ.Ամասիա, (0246) 22925, service.amasia@gmail.com amasia.arpi@bk.ru

Ո Ր Ո Շ Ո Ւ Մ

23 ՀՈԿՏԵՄԲԵՐԻ 2023թվականի N 350-Ա

ՀԱՅԱՍՏԱՆԻ ՀԱՆՐԱՊԵՏՈՒԹՅԱՆ ՇԻՐԱԿԻ ՄԱՐԶԻ ԱՄԱՍԻԱ ՀԱՄԱՅՆՔԻ ԱՐԵԳՆԱԴԵՄ ԲՆԱԿԱՎԱՅՐՈՒՄ ԳՏՆՎՈՂ ՀԱՄԱՅՆՔԱՅԻՆ ՍԵՓԱԿԱՆՈՒԹՅՈՒՆ ՀԱՆԴԻՍԱՑՈՂ ԳՅՈՒՂԱՏՆՏԵՍԱԿԱՆ ՆՊԱՏԱԿԱՅԻՆ ՆՇԱՆԱԿՈՒԹՅԱՆ ԱՅԼ ՀՈՂԵՐ ԳՈՐԾԱՌՆԱԿԱՆ ՆՇԱՆԱԿՈՒԹՅԱՆ 1,08935 ՀԵԿՏԱՐ ՀՈՂԱՄԱՍԻ ԳՈՐԾԱՌՆԱԿԱՆ ՆՇԱՆԱԿՈՒԹՅՈՒՆԸ ՎԱՐԵԼԱՀՈՂԵՐԻ ԳՈՐԾԱՌՆԱԿԱՆ ՆՇԱՆԱԿՈՒԹՅՈՒՆ ՓՈԽԱԴՐԵԼՈՒ ՄԱՍԻՆ

Ղեկավարվելով «Տեղական ինքնակառավարման մասին» Հայաստանի Հանրապետության օրենքի 35-րդ հոդվածի 1-ին մասի 24-րդ կետի, Հայաստանի Հանրապետության հողային օրենսգրքի 3-րդ հոդվածի 1-ին մասի 1-ին կետի, 8-րդ հոդվածի 1-ին մասի, Հայաստանի Հանրապետության կառավարության 2015 թվականի հուլիսի 23-ի N 828-Ն որոշման 1-ին կետով հաստատված կարգի 2-րդ կետի դրույթներով

որոշում եմ՝

1. Հայաստանի Հանրապետության Շիրակի մարզի Ամասիա համայնքի Արեգնադեմ բնակավայրում գտնվող համայնքային սեփականություն հանդիսացող գյուղատնտեսական նպատակային նշանակության, այլ հողեր գործառնական նշանակության 08-018-0108-0001 կադաստրային ծածկագրից 1,08935 հեկտար հողամասի գործառնական նշանակությունը փոխադրել վարելահողերի գործառնական նշանակություն՝ Հայաստանի Հանրապետության օրենսդրությամբ սահմանված կարգով օտարելու նպատակով:

2. Հողամասի գործառնական նշանակության փոփոխության և հողերի ընթացիկ հաշվառման տվյալների հիման վրա համայնքի հողային հաշվեկշռում կատարել համապատասխան փոփոխություն:

ՀԱՅԱՍՏԱՆԻ ՀԱՆՐԱՊԵՏՈՒԹՅԱՆ ՇԻՐԱԿԻ ՄԱՐԶԻ ԱՄԱՍԻԱ ՀԱՄԱՅՆՔԻ ՂԵԿԱՎԱՐԻՆ ՓՈԽԱՐԻՆՈՂ՝ ԱՐՏԱՎԱԶԴ ՂՈՒԿԱՍՅԱՆ

«23» հոկտեմբերի 2023 թվականի
գյուղ Ամասիա

ՀԱՅԱՍՏԱՆԻ ՀԱՆՐԱՊԵՏՈՒԹՅԱՆ ՇԻՐԱԿԻ ՄԱՐԶԻ ԱՄԱՍԻԱ ՀԱՄԱՅՆՔԻ ՂԵԿԱՎԱՐ

Հայաստանի Հանրապետության Շիրակի մարզի Ամասիա համայնք
ՀՀ, Շիրակի մարզ, գ.Ամասիա, (0246) 22925, service.amasia@gmail.com amasia.arpi@bk.ru

Ո Ր Ո Շ Ո Ւ Մ

23 ՀՈԿՏԵՄԲԵՐԻ 2023թվականի N 351-Ա

ՀԱՅԱՍՏԱՆԻ ՀԱՆՐԱՊԵՏՈՒԹՅԱՆ ՇԻՐԱԿԻ ՄԱՐԶԻ ԱՄԱՍԻԱ ՀԱՄԱՅՆՔԻ (ԲՆԱԿԱՎԱՅՐ ԾԱՂԿՈՒՏ) ՍԵՓԱԿԱՆՈՒԹՅՈՒՆԸ ՀԱՆԴԻՍԱՑՈՂ ԳՅՈՒՂԱՏՆՏԵՍԱԿԱՆ ՆՇԱՆԱԿՈՒԹՅԱՆ 4,0 ՀԵԿՏԱՐ ԱՐՈՏԱՎԱՅՐԸ ՔԱՂԱՔԱՑԻ ԱՐՇԱԿ ԱՐՄԵՆԱԿԻ ՄԱԴՈՅԱՆԻՆ ՎԱՐՁԱԿԱԼՈՒԹՅԱՆ ՏՐԱՄԱԴՐԵԼՈՒ ՄԱՍԻՆ

Ղեկավարվելով «Տեղական ինքնակառավարման մասին» Հայաստանի Հանրապետության օրենքի 35-րդ հոդվածի 1-ին մասի 16-րդ կետի, Հայաստանի Հանրապետության հողային օրենսգրքի 48-րդ հոդվածի 1-ին մասի, Հայաստանի Հանրապետյան կառավարության 2010 թվականի հոկտեմբերի 28-ի N 1477-Ն որոշման 1-ին, 2-րդ, 6-րդ կետերի դրույթներով, հիմք ընդունելով Հայաստանի Հանրապետության Շիրակի մարզի Ամասիա համայնքի ավագանու 2022 թվականի հուլիսի 6-ի թիվ 58-Ա որոշումը և Արշակ Արմենակի Մադոյանի 2023 թվականի սեպտեմբերի 27-ի դիմումը.

որոշում եմ

1. Հայաստանի Հանրապետության Շիրակի մարզի Ամասիա համայնքի սեփականությունը հանդիսացող գյուղատնտեսական նշանակության 4,0 հեկտար 3-րդ կարգի արոտը (կադաստրային ծածկագիր՝ 08-050-0195-0001) գյուղատնտեսական գործունեություն ծավալելու նպատակով մեկ տարի ժամկետով տրամադրել վարձակալության քաղաքացի Արշակ Արմենակի Մադոյանի և կնքել պայմանագիր՝ պարզ գրավոր ձևով:

2. Որոշման 1-ին կետում նշված հողամասի տարեկան վարձավճարի չափը սահմանել տարեկան 13620 (տասներեք հազար վեց հարյուր քսան) Հայաստանի Հանրապետության դրամ:

3. Համապատասխան որակավորում ունեցող մասնագետի կողմից կազմված և համայնքի ղեկավարի կողմից հաստատված հողամասի հատակագիծը կցվում է որոշմանը:

ՀԱՅԱՍՏԱՆԻ ՀԱՆՐԱՊԵՏՈՒԹՅԱՆ ՇԻՐԱԿԻ ՄԱՐԶԻ ԱՄԱՍԻԱ ՀԱՄԱՅՆՔԻ ՂԵԿԱՎԱՐԻՆ ՓՈԽԱՐԻՆՈՂ՝ ԱՐՏԱՎԱԶԴ ՂՈՒԿԱՍՅԱՆ

«23» հոկտեմբերի 2023 թվականի
գյուղ Ամասիա

ՀՈՂԱՄԱՍԻ
ԳԼԽԱՎՈՐ ՀԱՏԱԿԱԳԻԾ

Հաստատում եմ
Ամասիա համայնքի ղեկավար
Կ.Ս.
«____» _____ 2023թ.

Տրամադրված է Արշակ Մադոյանին

Շիրակի մարզ Ամասիա համայնք բն. Ծաղկուտ
Մարզ, Համայնք

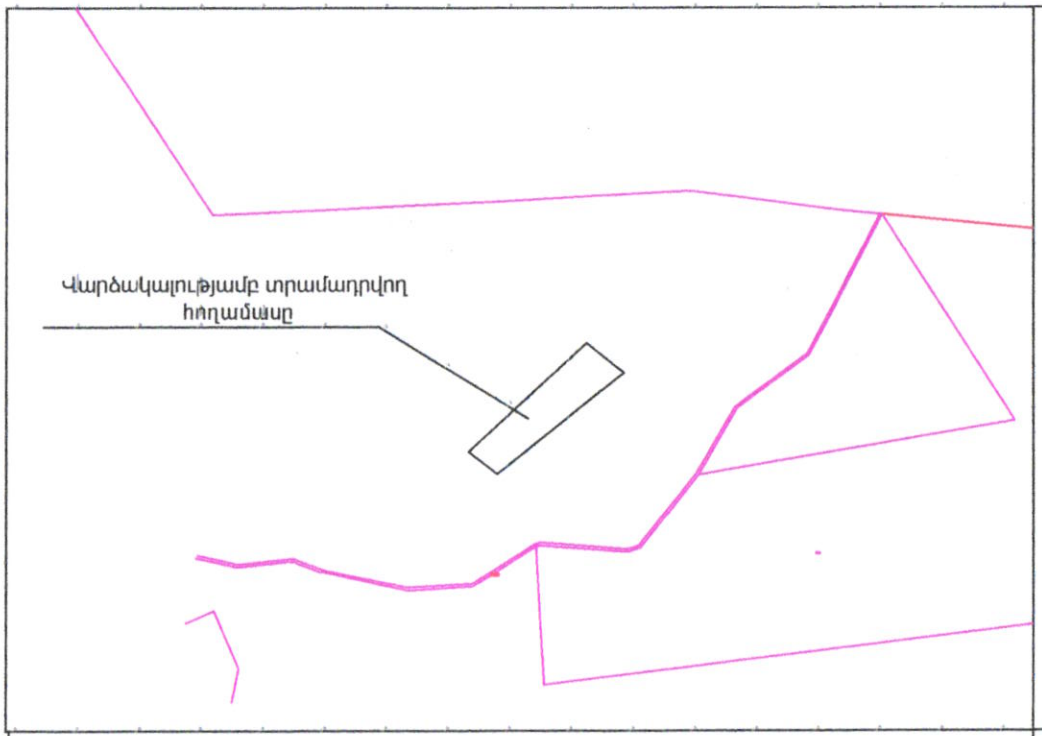

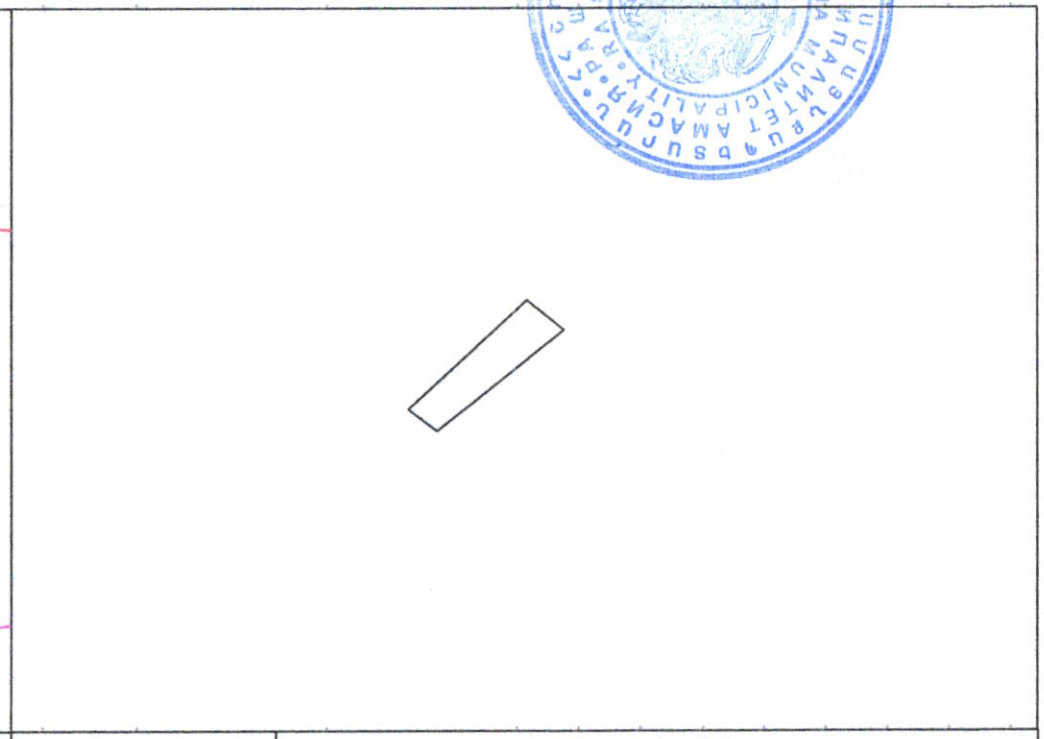

ՀՈՂԱՄԱՍԻ						ՇԵՆՔ, ՇԻՆՈՒԹՅԱՆ					
Մակերեսը (հա)	4.00000 հա	Կարգի (դասակարգի)	Կորդինատները	Գծային չափերը (մետր)		Սահմանակից սեփականատիրոջ (օգտագործողի) անուն, ազգանունը (անվանումը)	Փոխադարձ համաձայնության գրանցում	Գործառական նշանակությունը (անվանումը)	Կարգի (դասակարգի)	Կորդինատները	Գծային չափերը (մետր)
Ծածկագիրը	08-050-0195-0001-ից										
Նպատակային նշանակությունը	Գյուղատնտեսական										
Գործառական նշանակությունը	Արոտավայր										
Հողամասը ծանրաբեռնված է											

Կատարող _____ Հարություն Հարությունյան
(ստորագրություն) (Անուն, ազգանուն)

Որակավորման վկայականի համարը 0413 տրման ամիս, ամսաթիվը 27.05.2021թ.

Իրավաբանական անձի 46.110.1181012 «ՉԱՓԱԳՐՈՒՄ» ՍՊԸ Տնօրեն _____ Հարությունյան
(պետական գրանցման համարը) (անվանումը) (ստորագրություն)

03.10.2023թ.

ՀԱՅԱՍՏԱՆԻ ՀԱՆՐԱՊԵՏՈՒԹՅԱՆ ՇԻՐԱԿԻ ՄԱՐԶԻ ԱՄԱՍԻԱ ՀԱՄԱՅՆՔԻ ՂԵԿԱՎԱՐ

Հայաստանի Հանրապետության Շիրակի մարզի Ամասիա համայնք
ՀՀ, Շիրակի մարզ, գ.Ամասիա, (0246) 22925, service.amasia@gmail.com amasia.arpi@bk.ru

Ո Ր Ո Շ Ո Ւ Մ

24 հոկտեմբերի 2023թվականի N 352-Ա

ՀԱՅԱՍՏԱՆԻ ՀԱՆՐԱՊԵՏՈՒԹՅԱՆ ՇԻՐԱԿԻ ՄԱՐԶԻ ԱՄԱՍԻԱ ՀԱՄԱՅՆՔԻ (ԲՆԱԿԱՎԱՅՐ ԳՏԱՇԵՆ) ՍԵՓԱԿԱՆՈՒԹՅՈՒՆԸ ՀԱՆԴԻՍԱՑՈՂ ԳՅՈՒՂԱՏՆՏԵՍԱԿԱՆ ՆՇԱՆԱԿՈՒԹՅԱՆ23,0 ՀԵԿՏԱՐ ԱՐՈՏԱՎԱՅՐԸ ՔԱՂԱՔԱՑԻ ՀՈՎԱԿԻՄ ՌԱԶՄԻԿԻ ՀՈՎԱԿԻՄՅԱՆԻՆ ՎԱՐՁԱԿԱԼՈՒԹՅԱՆ ՏՐԱՄԱԴՐԵԼՈՒ ՄԱՍԻՆ

Ղեկավարվելով «Տեղական ինքնակառավարման մասին» Հայաստանի Հանրապետության օրենքի 35-րդ հոդվածի 1-ին մասի 16-րդ կետի, Հայաստանի Հանրապետության հողային օրենսգրքի 48-րդ հոդվածի 1-ին մասի, Հայաստանի Հանրապետյան կառավարության 2010 թվականի հոկտեմբերի 28-ի N 1477-Ն որոշման 1-ին, 2-րդ, 6-րդ կետերի դրույթներով, հիմք ընդունելով Հայաստանի Հանրապետության Շիրակի մարզի Ամասիա համայնքի ավագանու 2022 թվականի հուլիսի 6-ի թիվ 58-Ա որոշումը և Հովակիմ Ռազմիկի Հովակիմյանի 2023 թվականի հոկտեմբերի 12-ի դիմումը.

որոշում եմ

1. Հայաստանի Հանրապետության Շիրակի մարզի Ամասիա համայնքի սեփականությունը հանդիսացող գյուղատնտեսական նշանակության 23,0 հեկտար 5-րդ կարգի արոտը (կադաստրային ծածկագիր՝ 08-035-0305-0001) գյուղատնտեսական գործունեություն ծավալելու նպատակով երեք տարի ժամկետով տրամադրել վարձակալության քաղաքացի Հովակիմ Ռազմիկի Հովակիմյանին և կնքել պայմանագիր՝ պարզ գրավոր ձևով:

2. Որոշման 1-ին կետում նշված հողամասի տարեկան վարձավճարի չափը սահմանել տարեկան 15525 (տասնհինգ հազար հինգ հարյուր քսանհինգ) Հայաստանի Հանրապետության դրամ:

3. Համապատասխան որակավորում ունեցող մասնագետի կողմից կազմված և համայնքի ղեկավարի կողմից հաստատված հողամասի հատակագիծը կցվում է որոշմանը:

ՀԱՅԱՍՏԱՆԻ ՀԱՆՐԱՊԵՏՈՒԹՅԱՆ ՇԻՐԱԿԻ ՄԱՐԶԻ ԱՄԱՍԻԱ ՀԱՄԱՅՆՔԻ ՂԵԿԱՎԱՐԻՆ ՓՈԽԱՐԻՆՈՂ՝ ԱՐՏԱՎԱԶԴ ՂՈՒԿԱՍՅԱՆ

«24» հոկտեմբերի 2023 թվական
գյուղ Ամասիա

ՀՈՂԱՄԱՍԻ
ԳԼԽԱՎՈՐ ՀԱՏԱԿԱԳԻԾ

Հաստատում եմ՝
Ամասիա համայնքի ղեկավար
Կ.Տ.
«27» 09 2023թ.

Տրամադրված է Հովակիմյան Հովակիմ

Շիրակի մարզ Ամասիա համայնք բն. Գտաշեն
Մարզ, Համայնք

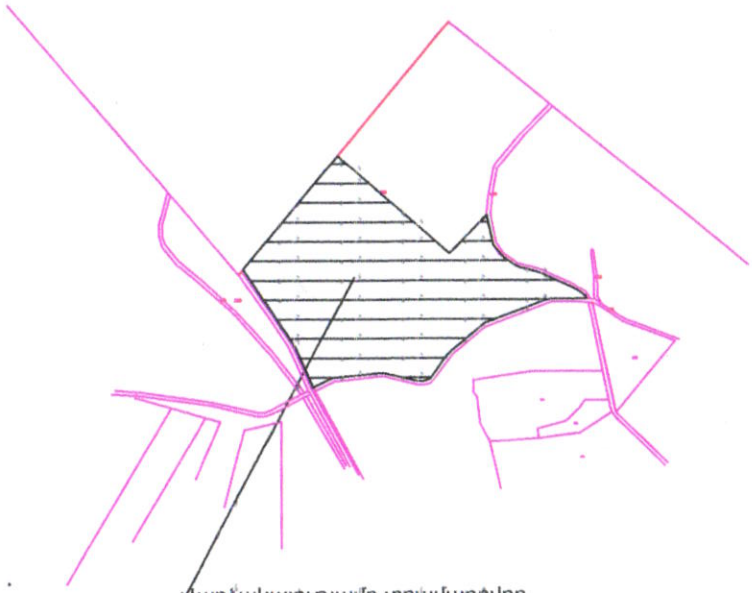

Գարձակալությամբ տրամադրվող հողամասը

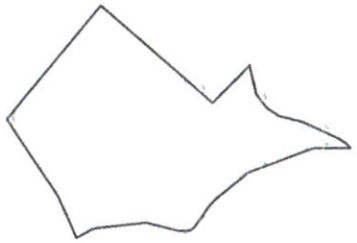

ՀՈՂԱՄԱՍԻ						ՇԵՆՔ, ՇԻՆՈՒԹՅԱՆ				
Մակերեսը (հա)	23.00000 հա	Սահմանի կետերի համարները	Կոորդինատները	Գծային չափերը (մետր)	Սահմանակից սեփականատիրոջ (օգտագործողի) անուն, ազգանունը (անվանումը)	Սահմանակից սեփականատիրոջ (օգտագործողի) անուն, ազգանունը (անվանումը)	Գործառական նշանակությունը (անվանումը)	Սահմանի կետերի համարները	Կոորդինատները	Գծային չափերը (մետր)
Ծածկագիրը	08-035-0305-0001-ից									
Նպատակային նշանակությունը	Գյուղատնտեսական									
Գործառական նշանակությունը	Արոտավայր									
Հողամասը ծանրաբեռնված է										

Կատարող _____ (ստորագրություն) Հարություն Հարությունյան (Անուն, ազգանուն)

Որակավորման վկայականի համարը 0413 տրման ամիս, ամսաթիվը 27.05.2021թ.

Իրավաբանական անձի 46.110.118/1012 (պետական գրանցման համարը) «ՉԱՓԱԳՐՈՒՄ» ՍՊԸ (անվանումը) Տնօրեն _____ (ստորագրություն) Հ.Հարությունյան

«ՉԱՓԱԳՐՈՒՄ» ՍՊԸ
"CHAPAGRUM" LLC
05552152
11.10.2023թ.

ՀԱՅԱՍՏԱՆԻ ՀԱՆՐԱՊԵՏՈՒԹՅԱՆ ՇԻՐԱԿԻ ՄԱՐԶԻ ԱՄԱՍԻԱ ՀԱՄԱՅՆՔԻ ՂԵԿԱՎԱՐ

Հայաստանի Հանրապետության Շիրակի մարզի Ամասիա համայնք
ՀՀ, Շիրակի մարզ, գ.Ամասիա, (0246) 22925, service.amasia@gmail.com amasia.arpi@bk.ru

Ո Ր Ո Շ Ո Ւ Մ

24 հոկտեմբերի 2023թվականի N 353-Ա

ՀԱՅԱՍՏԱՆԻ ՀԱՆՐԱՊԵՏՈՒԹՅԱՆ ՇԻՐԱԿԻ ՄԱՐԶԻ ԱՄԱՍԻԱ ՀԱՄԱՅՆՔԻ ԳՏԱՇԵՆ ԲՆԱԿԱՎԱՅՐՈՒՄ ՏԵՂԱԿԱՅՎԱԾ ԱՐԱՅԻԿ ՌԱՖԻԿԻ ԱԲԱՋՅԱՆԻ ՍԵՓԱԿԱՆՈՒԹՅՈՒՆԸ ՀԱՆԴԻՍԱՑՈՂ ԱՆՇԱՐԺ ԳՈՒՅՔԻ ՀԱՄԱՐԱԿԱԼՄԱՆ ԵՎ ՀԱՍՑԵԱՎՈՐՄԱՆ ՄԱՍԻՆ

Ղեկավարվելով «Տեղական ինքնակառավարման մասին» Հայաստանի Հանրապետության օրենքի 35-րդ հոդվածի 1-ին մասի 22-րդ կետի և Հայաստանի Հանրապետության կառավարության 2005 թվականի դեկտեմբերի 29-ի թիվ 2387-Ն որոշման 1-ին կետով հաստատված կարգի 29-րդ կետի 4-րդ ենթակետի, 48-րդ, 50-րդ, 51-րդ կետերի դրույթներով և հիմք ընդունելով Արայիկ Ռաֆիկի Աբաջյանի 2023 թվականի հոկտեմբերի 17-ի դիմումը

ո ր ո շ ու մ եմ՝

Հայաստանի Հանրապետության Շիրակի մարզի Ամասիա համայնքի Գտաշեն բնակավայրում տեղակայված, Արայիկ Ռաֆիկի Աբաջյանի սեփականությունը հանդիսացող, 08-035-013-003 կադաստրային ծածկագրով 0,198 հեկտար ընդհանուր մակերեսով անշարժ գույքի հասցեավորումը սահմանել հետևյալ կերպ՝

Հայաստանի Հանրապետության Շիրակի մարզի Ամասիա համայնքի Գտաշեն բնակավայր, 2-րդ փողոց, 2 փակուղի,1 բնակելի տուն:

ՀԱՅԱՍՏԱՆԻ ՀԱՆՐԱՊԵՏՈՒԹՅԱՆ ՇԻՐԱԿԻ ՄԱՐԶԻ

ԱՄԱՍԻԱ ՀԱՄԱՅՆՔԻ ՂԵԿԱՎԱՐԻՆ ՓՈԽԱՐԻՆՈՂ՝ Ա. ՂՈՒԿԱՍՅԱՆ

«24» հոկտեմբերի 2023 թվականի
գյուղ Ամասիա

ՀԱՅԱՍՏԱՆԻ ՀԱՆՐԱՊԵՏՈՒԹՅԱՆ ՇԻՐԱԿԻ ՄԱՐԶԻ ԱՄԱՍԻԱ ՀԱՄԱՅՆՔԻ ՂԵԿԱՎԱՐ

Հայաստանի Հանրապետության Շիրակի մարզի Ամասիա համայնք
ՀՀ, Շիրակի մարզ, գ.Ամասիա, (0246) 22925, service.amasia@gmail.com amasia.arpi@bk.ru

Ո Ր Ո Շ Ո Ւ Մ

25 ՀՈԿՏԵՄԲԵՐԻ 2023թվականի N 354-Ա

ՀԱՅԱՍՏԱՆԻ ՀԱՆՐԱՊԵՏՈՒԹՅԱՆ ՇԻՐԱԿԻ ՄԱՐԶԻ ԱՄԱՍԻԱ ՀԱՄԱՅՆՔԻ ԱՄԱՍԻԱ ԲՆԱԿԱՎԱՅՐԻ 2-ՐԴ ՓՈՂՈՑ, 1/3 ՀԱՍՑԵԻ 08-010-0049-0051 ԿԱԴԱՍՏՐԱՅԻՆ ԾԱԾԿԱԳՐՈՎ ՀՈՂԱՄԱՍԻ ՎՐԱ ԻՆՔՆԱԿԱՄ ԿԱՌՈՒՑՎԱԾ ՇԻՆՈՒԹՅՈՒՆՆ ՕՐԻՆԱԿԱՆ ՃԱՆԱՉԵԼՈՒ ՄԱՍԻՆ

Քաղաքացի Անահիտ Լյովայի Մելոյանը դիմել է Հայաստանի Հանրապետության Շիրակի մարզի Ամասիա համայնքի ղեկավարին՝ սեփականության իրավունքով իրեն պատկանող 08-010-0049-0051 կադաստրային ծածկագրով, բնակավայրերի նպատակային նշանակության, հասարակական կառուցապատման գործառնական նշանակության 0,00709 հեկտար մակերեսով հողամասի վրա առկա, ինքնակամ համարվող շինությունն օրինական ճանաչելու խնդրանքով:

Սեփականության իրավունքով Անահիտ Լյովայի Մելոյանին պատկանող, Հայաստանի Հանրապետության Շիրակի մարզի Ամասիա համայնքի Ամասիա բնակավայրի 2-րդ փողոց, 1/3 հասցեի հողամասի վրա գտնվող, ինքնակամ կառուցված 56,5 քառակուսի մետր արտաքին մակերեսով շինությունը կառուցվել է 2010-2018 թվականներին (2001 թվականի մայիսի 15-ից հետո): Ինքնակամ կառույցը կառուցված չէ քաղաքաշինական նորմերի և կանոնների էական խախտումներով, դրանց պահպանումը չի խախտում այլ անձանց իրավունքները և օրենքով պահպանվող շահերը, վտանգ չի սպառնում քաղաքացիների կյանքին ու առողջությանը և չի առաջացնում հարկադիր սերվիտուտ պահանջելու իրավունք: Ինքնակամ կառույցը հաշվառված է Հայաստանի Հանրապետության անշարժ գույքի կադաստրի կոմիտեում թիվ 2023SKRRXH ծածկագրով:

Ղեկավարվելով Հայաստանի Հանրապետության քաղաքացիական օրենսգրքի 188-րդ հոդվածի 6-րդ մասի, «Տեղական ինքնակառավարման մասին» Հայաստանի Հանրապետության օրենքի 35-րդ հոդվածի 1-ին մասի 24-րդ կետի, Հայաստանի Հանրապետության կառավարության 2022 թվականի հունվարի 5-ի թիվ

14-Ն որոշման 2-րդ կետի, «Ինքնակամ կառույցների օրինականացման և տնօրինման կարգը հաստատելու մասին» Հայաստանի Հանրապետության կառավարության 2006 թվականի թիվ 912-Ն որոշման 1-ին և 4-րդ կետերի դրույթներով, համաձայն նույն որոշման կարգի 8-րդ, 10-րդ, 11-րդ 14-րդ կետերի, 16-րդ կետի ա) ենթակետի, 18-րդ կետի բ) ենթակետի պահանջների, ինչպես նաև հաշվի առնելով «Անշարժ գույքի հարկով հարկման նպատակով անշարժ գույքի շուկայական արժեքին մոտարկված կադաստրային գնահատման կարգը սահմանելու մասին» Հայաստանի Հանրապետության օրենքի 4-րդ հոդվածով սահմանված շինության տարածագնահատման (գտնվելու վայրի) գոտիականության գործակիցների (Գգ) սահմանված չափը՝ որը Ամասիա գյուղի (Շիրակի մարզ, 19-րդ գոտի) համար 0,0536 է.

որոշում եմ՝

1.Հայաստանի Հանրապետության Շիրակի մարզի Ամասիա համայնքի Ամասիա բնակավայրի 2-րդ փողոց 1/3 հասցեում 08-010-0049-0051 կադաստրային ծածկագրով, բնակավայրերի նպատակային նշանակության, հասարակական կառուցապատման գործառնական նշանակության 0,00709 հեկտար մակերեսով հողամասի վրա գտնվող, 2010-2018 թվականներին ինքնակամ կառուցված 56,5 քառակուսի մետր արտաքին մակերեսով շինությունը ճանաչել օրինական սահմանված վճարների դիմաց:

2.Սույն որոշման 1-ին կետով օրինական ճանաչված շինության յուրաքանչյուր մեկ քառակուսի մետրի օրինականացման համար սահմանել 20000 Հայաստանի Հանրապետության դրամ և կիրառել 0,0536 գործակիցը:

3.Շինության օրինականացման համար վճարը կազմում է 60568 (վաթսուն հազար հինգ հարյուր վաթսունութ) Հայաստանի Հանրապետության դրամ:

4.Սույն որոշման ուժի մեջ մտնելու օրվանից հաշված, 60 օրյա ժամկետում, օրինականացման համար սույն որոշման 3-րդ կետով սահմանված գումարը չվճարելու դեպքում՝ որոշումն համարվում է ուժը կորցրած:

5.Սույն որոշումն ուժի մեջ է մտնում անշարժ գույքի սեփականատիրոջը պատշաճ իրազեկելու օրվան հաջորդող օրվանից:

6.Գույքային իրավունքների պետական գրանցումն իրականացնել Հայաստանի Հանրապետության օրենսդրությամբ սահմանված կարգով:

ՀԱՅԱՍՏԱՆԻ ՀԱՆՐԱՊԵՏՈՒԹՅԱՆ ՇԻՐԱԿԻ ՄԱՐԶԻ ԱՄԱՍԻԱ ՀԱՄԱՅՆՔԻ ՂԵԿԱՎԱՐԻՆ ՓՈԽԱՐԻՆՈՂ՝ ԱՐՏԱՎԱԶԴ ՂՈՒԿԱՍՅԱՆ

«25» հոկտեմբերի 2023 թվական
գյուղ Ամասիա

ՀԱՅԱՍՏԱՆԻ ՀԱՆՐԱՊԵՏՈՒԹՅԱՆ ՇԻՐԱԿԻ ՄԱՐԶԻ ԱՄԱՍԻԱ ՀԱՄԱՅՆՔԻ ՂԵԿԱՎԱՐ

Հայաստանի Հանրապետության Շիրակի մարզի Ամասիա համայնք
ՀՀ, Շիրակի մարզ, գ.Ամասիա, (0246) 22925, service.amasia@gmail.com amasia.arpi@bk.ru

Ո Ր Ո Շ Ո Ւ Մ

25 ՀՈԿՏԵՄԲԵՐԻ 2023թվականի N 355-Ա

ՀԱՅԱՍՏԱՆԻ ՀԱՆՐԱՊԵՏՈՒԹՅԱՆ ՇԻՐԱԿԻ ՄԱՐԶԻ ԱՄԱՍԻԱ ՀԱՄԱՅՆՔԻ (ԲՆԱԿԱՎԱՅՐ ԱՄԱՍԻԱ)ՍԵՓԱԿԱՆՈՒԹՅՈՒՆԸ ՀԱՆԴԻՍԱՑՈՂ ՀՈՂԱՄԱՍՈՒՄ ԻՆՔՆԱԿԱՄ ԿԱՌՈՒՑՎԱԾ ՇԻՆՈՒԹՅՈՒՆՆ ՕՐԻՆԱԿԱՆ ՃԱՆԱՉԵԼՈՒ ԵՎ ԱՅՆ ՀԱՅԱՍՏԱՆԻ ՀԱՆՐԱՊԵՏՈՒԹՅԱՆ ՇԻՐԱԿԻ ՄԱՐԶԻ ԱՄԱՍԻԱ ՀԱՄԱՅՆՔԻ ՍԵՓԱԿԱՆՈՒԹՅՈՒՆԸ ՀԱՄԱՐԵԼՈՒ ՄԱՍԻՆ

Հայաստանի Հանրապետության Շիրակի մարզի Ամասիա համայնքի, Ամասիա բնակավայրի տարածքում համայնքային սեփականություն հանդիսացող 08-010-0049-0001 կադաստրային ծածկագրով բնակավայրերի նպատակային նշանակության, բնակելի կառուցապատման գործառնական նշանակության հողամասում 2013 թվականին ինքնակամ կառուցվել է շինություն, որը մինչ օրս տիրապետում է Հայաստանի Հանրապետության Շիրակի մարզի Ամասիա համայնքի, Ամասիա գյուղի բնակիչ՝ Անահիտ Լյովայի Մելոյանը, ով 2023 թվականի օգոստոսի 22-ին Հայաստանի Հանրապետության Շիրակի մարզի Ամասիայի համայնքապետարան դիմում է ներկայացրել ինքնակամ կառույցն օրինականացնելու խնդրանքով:

Հաշվի առնելով, որ 08-010-0049-0001 կադաստրային ծածկագրով համայնքային սեփականություն հանդիսացող բնակելի նպատակային նշանակության, բնակելի կառուցապատման գործառնական նշանակություն 0,00133 հեկտար մակերեսով հողամասի վրա ինքնակամ կառուցված շնությունը համապատասխանում է Հայաստանի Հանրապետության քաղաքացիական օրենսգրքի 188-րդ հոդվածով սահմանված օրինականացման պայմաններին, որպես ինքնակամ կառույց հաշվառված է Հայաստանի Հանրապետության անշարժ գույքի կադաստրի կոմիտեում թիվ 2023RSBKG4 ծածկագրով, չի գտնվում հաստատված պետական կամ համայնքային նշանակության քաղաքաշինական համալիր ծրագրերով նախատեսված գոտիներում, կառույցի պահպանումը չի խախտում այլ անձանց իրավունքները և օրենքով պահպանվող շահերը, չի առաջացնում հարկադիր սերվիտուտ պահանջելու իրավունք, վտանգ չի սպառնում քաղաքացիների կյանքին և առողջությանը, այն կառուցված չէ

քաղաքաշինական նորմերի և կանոնների էական խախտումներով, չի գտնվում Հայաստանի Հանրապետության հողային օրենսգրքի 60-րդ հոդվածով սահմանված հողամասերի վրա, կամ ինժեներատրանսպորտային օբյեկտների օտարման կամ անվտանգության գոտիներում և ղեկավարվելով Հայաստանի Հանրապետության քաղաքացիական օրենսգրքի 202-րդ հոդվածի 6-րդ մասի, Հայաստանի Հանրապետության կառավարության 2006 թվականի մայիսի 18-ի N 912-Ն որոշմամբ հաստատված «Ինքնակամ կառույցների օրինականացման և տնօրինման կարգի» 33-րդ կետի, Հայաստանի Հանրապետության կառավարության 2006 թվականի մայիսի 18-ի 731-Ն որոշմամբ հաստատված «Պետական կամ համայնքային հողամասերում գտնվող կառույցների նկատմամբ պետական կամ համայնքային սեփականության իրավունքի պետական գրանցման կարգի» 2-րդ, 3-րդ կետերի դրույթներով

որոշում եմ՝

1. Հայաստանի Հանրապետության Շիրակի մարզի Ամասիա համայնքի, Ամասիա բնակավայրի 2-րդ փողոց, 1/5 հասցեում գտնվող, համայնքային սեփականություն հանդիսացող 08-010-0049-0001 կադաստրային ծածկագրով բնակավայրերի նպատակային նշանակության, բնակելի կառուցապատման գործառնական նշանակության 0,00133 հեկտար մակերեսով հողամասի վրա ինքնակամ կառուցված 13,3 քառակուսի մետր մակերեսով շինությունը ճանաչել օրինական և այն համարել Հայաստանի Հանրապետության Շիրակի մարզի Ամասիա համայնքի սեփականությունը:
2. Անշարժ գույքի նկատմամբ Հայաստանի Հանրապետության Շիրակի մարզի Ամասիա համայնքի սեփականության իրավունքները ենթարկել պետական գրանցման՝ քաղաքացու միջոցներով:
3. Սույն որոշման 1-ին կետում նշված շինությունը և դրանով զբաղեցված հողամասը գնման նախապատվության իրավունքով (ուղղակի վաճառք) ձեռք բերելու առաջարկություն անել տվյալ կառույցն իրականացրած անձին՝ Հայաստանի Հանրապետության Շիրակի մարզի Ամասիա համայնքի, Ամասիա բնակավայրի բնակիչ՝ Անահիտ Լյովայի Մելոյանին:

ՀԱՅԱՍՏԱՆԻ ՀԱՆՐԱՊԵՏՈՒԹՅԱՆ ՇԻՐԱԿԻ ՄԱՐԶԻ ԱՄԱՍԻԱ ՀԱՄԱՅՆՔԻ ՂԵԿԱՎԱՐԻՆ ՓՈԽԱՐԻՆՈՂ՝ ԱՐՏԱՎԱԶԴ ՂՈՒԿԱՍՅԱՆ

«25» հոկտեմբերի 2023 թվականն
գյուղ Ամասիա

ՀԱՅԱՍՏԱՆԻ ՀԱՆՐԱՊԵՏՈՒԹՅԱՆ ՇԻՐԱԿԻ ՄԱՐԶԻ ԱՄԱՍԻԱ ՀԱՄԱՅՆՔԻ ՂԵԿԱՎԱՐ

Հայաստանի Հանրապետության Շիրակի մարզի Ամասիա համայնք
ՀՀ, Շիրակի մարզ, գ.Ամասիա, (0246) 22925, service.amasia@gmail.com amasia.arpi@bk.ru

Ո Ր Ո Շ Ո Ւ Մ

27 ՀՈԿՏԵՄԲԵՐԻ 2023թվականի N 356-Ա

ՀԱՅԱՍՏԱՆԻ ՀԱՆՐԱՊԵՏՈՒԹՅԱՆ ՇԻՐԱԿԻ ՄԱՐԶԻ ԱՄԱՍԻԱ ՀԱՄԱՅՆՔԻ ԳՏԱՇԵՆ ԲՆԱԿԱՎԱՅՐՈՒՄ ՏԵՂԱԿԱՅՎԱԾ ՀԱՄԱՅՆՔԱՅԻՆ ՍԵՓԱԿԱՆՈՒԹՅՈՒՆ ՀԱՆԴԻՍԱՑՈՂ ԱՆՇԱՐԺ ԳՈՒՅՔԻ ՀԱՄԱՐԱԿԱԼՄԱՆ ԵՎ ՀԱՍՑԵԱՎՈՐՄԱՆ ՄԱՍԻՆ

Ղեկավարվելով «Տեղական ինքնակառավարման մասին» Հայաստանի Հանրապետության օրենքի 35-րդ հոդվածի 1-ին մասի 24-րդ կետի և Հայաստանի Հանրապետության կառավարության 2005 թվականի դեկտեմբերի 29-ի թիվ 2387-Ն որոշման 1-ին կետով հաստատված կարգի 29-րդ կետի 4-րդ ենթակետի, 48-րդ, 50-րդ, 51-րդ կետերի դրույթներով և հիմք ընդունելով Լուսո Բեգլարի Չոլախյանի 2023 թվականի հոկտեմբերի 6-ի դիմումը

ո ր ո շ ու մ եմ

Հայաստանի Հանրապետության Շիրակի մարզի Ամասիա համայնքի Գտաշեն բնակավայրում տեղակայված, Լուսո Բեգլարի Չոլախյանի սեփականությունը հանդիսացող, 08-035-0010-0008 կադաստրային ծածկագրից 0,265 հեկտար ընդհանուր մակերեսով անշարժ գույքի հասցեավորումը սահմանել հետևյալ կերպ՝

Հայաստանի Հանրապետության Շիրակի մարզի Ամասիա համայնքի Գտաշեն բնակավայր, 10-րդ փողոց, 1-ին փակուղի , 27 հողամաս:

ՀԱՅԱՍՏԱՆԻ ՀԱՆՐԱՊԵՏՈՒԹՅԱՆ ՇԻՐԱԿԻ ՄԱՐԶԻ ԱՄԱՍԻԱ ՀԱՄԱՅՆՔԻ ՂԵԿԱՎԱՐԻՆ ՓՈԽԱՐԻՆՈՂ՝ ԱՐՏԱՎԱԶԴ ՂՈՒԿԱՍՅԱՆ

«27» հոկտեմբերի 2023 թվական
գյուղ Ամասիա