



ՀԱՅԱՍՏԱՆԻ ՀԱՆՐԱՊԵՏՈՒԹՅԱՆ ՇԻՐԱԿԻ ՄԱՐԶԻ ԱՄԱՍԻԱ ՀԱՄԱՅՆՔԻ ՂԵԿԱՎԱՐ

Հայաստանի Հանրապետության Շիրակի մարզի Ամասիա համայնք
ՀՀ, Շիրակի մարզ, գ.Ամասիա, (0246) 22925, service.amasia@gmail.com

Ո Ր Ո Շ ՈՒ Մ

20 ՕԳՈՍՏՈՍԻ 2024թվականի N 259-Ա

ՀԱՅԱՍՏԱՆԻ ՀԱՆՐԱՊԵՏՈՒԹՅԱՆ ՇԻՐԱԿԻ ՄԱՐԶԻ ԱՄԱՍԻԱ
ՀԱՄԱՅՆՔԻ ԱՐԵԳՆԱԴԵՄ ԲՆԱԿԱՎԱՅՐՈՒՄ ՀՀՀԱՅԱՍՏԱՆԻ
ԷԼԵԿՏՐԱԿԱՆ ՑԱՆՑԵՐ>> ՓԲԸ-ԻՆ ՇԻՆԱՐԱՐՈՒԹՅԱՆ
ԹՈՒՅԼՏՎՈՒԹՅՈՒՆ ՏԱԼՈՒ ՄԱՍԻՆ

Ղեկավարվելով «Տեղական ինքնակառավարման մասին» Հայաստանի Հանրապետության օրենքի 42-րդ հոդվածի 1-ին մասի 6-րդ կետի և Հայաստանի Հանրապետության կառավարության 2015 թվականի մարտի 19-ի թիվ 596-Ն որոշման 1-ին կետի 1-ին ենթակետով հաստատված Հայաստանի Հանրապետությունում կառուցապատման նպատակով թույլտվությունների և այլ փաստաթղթերի տրամադրման կարգի 9-րդ կետի դրույթներով և հիմք ընդունելով Հայաստանի Հանրապետության Շիրակի մարզի Ամասիա համայնքի ղեկավարին 2024 թվականի օգոստոսի 16-ին «Հայաստանի էլեկտրական ցանցեր» ՓԲԸ-ի կողմից ներկայացված դիմումը

Որոշում եմ՝

«Հայաստանի էլեկտրական ցանցեր» ՓԲԸ-ին տալ շինարարության թույլտվություն՝ Հայաստանի Հանրապետության Շիրակի մարզի Ամասիա համայնքի Արեգնադեմ բնակավայրի 15-րդ փողոց 6-րդ հասցեում՝ 10ԿՎ էլեկտրամատակարարման շինարարական աշխատանքներ իրականացնելու համար:

ՀԱՅԱՍՏԱՆԻ ՀԱՆՐԱՊԵՏՈՒԹՅԱՆ ՇԻՐԱԿԻ ՄԱՐԶԻ ԱՄԱՍԻԱ
ՀԱՄԱՅՆՔԻ ՂԵԿԱՎԱՐ՝  ԶԵՄՄԱ ՀԱՐՈՒԹՅՈՒՆՅԱՆ

2024թ. 20 օգոստոս
գ.Ամասիա





ՀԱՅԱՍՏԱՆԻ ՀԱՆՐԱՊԵՏՈՒԹՅԱՆ ՇԻՐԱԿԻ ՄԱՐԶԻ ԱՄԱՍԻԱ ՀԱՄԱՅՆՔԻ ՂԵԿԱՎԱՐ

Հայաստանի Հանրապետության Շիրակի մարզի Ամասիա համայնք
ՀՀ, Շիրակի մարզ, գ.Ամասիա, (0246) 22925, service.amasia@gmail.com

Ո Ր Ո Շ ՈՒ Մ

20 ՕԳՈՍՏՈՍԻ 2024թվականի N 260-Ա

**ՀԱՅԱՍՏԱՆԻ ՀԱՆՐԱՊԵՏՈՒԹՅԱՆ ՇԻՐԱԿԻ ՄԱՐԶԻ ԱՄԱՍԻԱ ՀԱՄԱՅՆՔԻ
ԱՄԱՍԻԱ ԲՆԱԿԱՎԱՅՐՈՒՄ ՏԵՂԱԿԱՅՎԱԾ ՀՐԱՉ ՎԱՐՈՒԺԱՆԻ ՀԱԿՈՔՅԱՆԻ
ՍԵՓԱԿԱՆՈՒԹՅՈՒՆԸ ՀԱՆԴԻՍԱՑՈՂ ԱՆՇԱՐԺ ԳՈՒՅՔԻ ՀԱՄԱՐԱԿԱԼՄԱՆ ԵՎ
ՀԱՍՅԵԱՎՈՐՄԱՆ ՄԱՍԻՆ**

Ղեկավարվելով «Տեղական ինքնակառավարման մասին» Հայաստանի Հանրապետության օրենքի 35-րդ հոդվածի 1-ին մասի 22-րդ կետի և Հայաստանի Հանրապետության կառավարության 2005 թվականի դեկտեմբերի 29-ի թիվ 2387-Ն որոշման 1-ին կետով սահմանված կարգի 29-րդ կետի 4-րդ ենթակետի, 50-րդ կետերի դրույթներով և Հրաչ Վարուժանի Հակոբյանի 2024 թվականի օգոստոսի 16-ի դիմումը.

ո Ր Ո Շ ՈՒ Մ ԵՄ

Հայաստանի Հանրապետության Շիրակի մարզի Ամասիա համայնքի Ամասիա բնակավայրում տեղակայված Հրաչ Վարուժանի Հակոբյանի սեփականությունը հանդիսացող 08-010-0020-0044 կադաստրային ծածկագրով, 0,1206 հեկտար մակերեսով անշարժ գույքի հասցեավորումը սահմանել հետևյալ կերպ՝

Հայաստանի Հանրապետության Շիրակի մարզի Ամասիա համայնքի Ամասիա բնակավայր, 24-րդ փողոց, 49 բնակելի տուն:

**ՀԱՅԱՍՏԱՆԻ ՀԱՆՐԱՊԵՏՈՒԹՅԱՆ ՇԻՐԱԿԻ ՄԱՐԶԻ
ԱՄԱՍԻԱ ՀԱՄԱՅՆՔԻ ՂԵԿԱՎԱՐ**

«16» օգոստոսի 2024 թվական
գյուղ Ամասիա



Զ. ՀԱՐՈՒԹՅՈՒՆՅԱՆ



ՀԱՅԱՍՏԱՆԻ ՀԱՆՐԱՊԵՏՈՒԹՅԱՆ ՇԻՐԱԿԻ ՄԱՐԶԻ ԱՄԱՍԻԱ ՀԱՄԱՅՆՔԻ ՂԵԿԱՎԱՐ

Հայաստանի Հանրապետության Շիրակի մարզի Ամասիա համայնք
ՀՀ, Շիրակի մարզ, գ. Ամասիա, (0246) 22925, service.amasia@gmail.com

Ո Ր Ո Շ ՈՒ Մ

21 ՕԳՈՍՏՈՍԻ 2024թվականի N 261-Ա

ՀԱՅԱՍՏԱՆԻ ՀԱՆՐԱՊԵՏՈՒԹՅԱՆ ՇԻՐԱԿԻ ՄԱՐԶԻ ԱՄԱՍԻԱ
ՀԱՄԱՅՆՔԻ ԱՐԵԳՆԱԴԵՄ ԲՆԱԿԱՎԱՅՐՈՒՄ ԹՎՈՎ 3 ՍԱՌՆԱՐԱՆԱՅԻՆ
ԽՅԵՐԻ ԵՎ ՀՈՎԱՐԻ ԿԱՌՈՒՑՄԱՆ ՇԻՆԱՐԱՐՈՒԹՅԱՆ
ԹՈՒՅԼՏՎՈՒԹՅՈՒՆ ՏԱԼՈՒ ՄԱՍԻՆ

Ղեկավարվելով «Տեղական ինքնակառավարման մասին» Հայաստանի Հանրապետության օրենքի 42-րդ հոդվածի 1-ին մասի 6-րդ կետի և Հայաստանի Հանրապետության կառավարության 2015 թվականի մարտի 19-ի թիվ 596-Ն որոշման 1-ին կետի 1-ին ենթակետով հաստատված Հայաստանի Հանրապետությունում կառուցապատման նպատակով թույլտվությունների և այլ փաստաթղթերի տրամադրման կարգի 9-րդ կետի դրույթներով և հիմք ընդունելով Հայաստանի Հանրապետության Շիրակի մարզի Ամասիա համայնքի ղեկավարին 2024 թվականի օգոստոսի 19-ին Հայկ Նիկոլյանի կողմից ներկայացված դիմումը

Որոշում եմ՝

Հայկ Նիկոլյանին տալ շինարարության թույլտվություն՝ Հայաստանի Հանրապետության Շիրակի մարզի Ամասիա համայնքի Արեգնադեմ բնակավայրի 1-ին փողոց 1-ին փակուղի 3/3 հասցեում թվով 3 սառնարանային խցերի և հովարի կառուցման շինարարական աշխատանքներ իրականացնելու համար:

ՀԱՅԱՍՏԱՆԻ ՀԱՆՐԱՊԵՏՈՒԹՅԱՆ ՇԻՐԱԿԻ ՄԱՐԶԻ ԱՄԱՍԻԱ
ՀԱՄԱՅՆՔԻ ՂԵԿԱՎԱՐ ԶԵՄՄԱ ՀԱՐՈՒԹՅՈՒՆՅԱՆ

2024թ. 21 օգոստոս
գ. Ամասիա





ՀԱՅԱՍՏԱՆԻ ՀԱՆՐԱՊԵՏՈՒԹՅԱՆ ՇԻՐԱԿԻ ՄԱՐԶԻ ԱՄԱՍԻԱ ՀԱՄԱՅՆՔԻ ՂԵԿԱՎԱՐ

Հայաստանի Հանրապետության Շիրակի մարզի Ամասիա համայնք
ՀՀ, Շիրակի մարզ, գ. Ամասիա, (0246) 22925, service.amasia@gmail.com

Ո Ր Ո Շ ՈՒ Մ

21 ՕԳՈՍՏՈՍԻ 2024 թվականի N 262-Ա

ՀԱՅԱՍՏԱՆԻ ՀԱՆՐԱՊԵՏՈՒԹՅԱՆ ՇԻՐԱԿԻ ՄԱՐԶԻ ԱՄԱՍԻԱ
ՀԱՄԱՅՆՔԻ ԱՐԵԳՆԱԴԵՄ ԲՆԱԿԱՎԱՅՐԻ 1-ԻՆ ՓՈՂՈՑ 1-ԻՆ ՓԱԿՈՒՂԻ
3-ՐԴ ՀԱՍՑԵՈՒՄ ԽԵԼԱՑԻ ԱՆԱՍՆԱԳՈՄ 50 ԳԼՈՒԽ ԿՈՎԵՐԻ
ԿԱՌՈՒՑՄԱՆ ՀԱՄԱՐ ՏՐՎԱԾ ՇԻՆԱՐԱՐՈՒԹՅԱՆ ԹՈՒՅԼՏՎՈՒԹՅԱՄԲ
ՍԱՀՄԱՆՎԱԾ ՇԻՆԱՐԱՐԱԿԱՆ ԱՇԽԱՏԱՆՔՆԵՐԻ ԻՐԱԿԱՆԱՑՄԱՆ
ԺԱՄԿԵՏԸ ԵՐԿԱՐԱԶԳԵԼՈՒ ՄԱՍԻՆ

Հայկ Բագրատի Նիկոլյանի 26 ապրիլ 2021 թվականին տրվել է Հայաստանի Հանրապետության Շիրակի մարզի Ամասիա համայնքի Արեգանդեմ բնակավայրում խելացի անասնագոմ 50 գլուխ կովերի համար N 01 շինարարության թույլտվությունը: Շինարարությունն ավարտելու և ավարտական ակտով ձևակերպելու նպատակով կառուցապատողը դիմել է Ամասիա համայնքի ղեկավարին շինարարության թույլտվության սահմանված ժամկետը երկարաձգելու:

Ղեկավարվելով «Տեղական ինքնակառավարման մասին» Հայաստանի Հանրապետության օրենքի 35-րդ հոդվածի 1-ին մասի 24-րդ կետով, Հայաստանի Հանրապետության <<Քաղաքաշինության մասին>> օրենքի 23-րդ հոդվածով, Հայաստանի Հանրապետությունում կառավարության 2015 թվականի մարտի 19-ի թիվ 596-Ն որոշման 124-րդ կետով և հիմք ընդունելով Հայկ Նիկոլյանի 2024 թվականի օգոստոսի 21-ի դիմումը՝

որոշում եմ

1. Հայաստանի Հանրապետության Շիրակի մարզի Ամասիա համայնքի Արեգանդեմ բնակավայրում խելացի անասնագոմ 50 գլուխ կովերի համար, 26 ապրիլ 2021

թվականին տրված N 01 շինարարության թույլտվությամբ սահմանված շինարարության տևողությունը երկարաձգել մինչև 2025 թվականի օգոստոսի 11-ը:

2.Շինարարության թույլտվության մեջ 7-րդ կետի <<այլ պայմաններ>> մասում կատարել գրառում սահմանված ժամկետը երկարաձգելու վերաբերյալ:

3.Երկարաձգման վերաբերյալ եռօրյա ժամկետում իրազեկել Հայաստանի Հանրապետության քաղաքաշինության, տեխնիկական և հրդեհային անվտանգության տեսչական մարմին:

4.Սույն որոշումն ուժի մեջ է մտնում օրենքով սահմանված կարգով իրազեկելու հաջորդող օրվանից:

**ՀԱՅԱՍՏԱՆԻ ՀԱՆՐԱՊԵՏՈՒԹՅԱՆ ՇԻՐԱԿԻ ՄԱՐԶԻ ԱՄԱՍԻԱ
ՀԱՄԱՅՆՔԻ ՂԵԿԱՎԱՐ՝ ԶԵՄՄԱ ՀԱՐՈՒԹՅՈՒՆՅԱՆ**



2024թ. 16 օգոստոս
գ.Ամասիա



ՀԱՅԱՍՏԱՆԻ ՀԱՆՐԱՊԵՏՈՒԹՅԱՆ ՇԻՐԱԿԻ ՄԱՐԶԻ ԱՄԱՍԻԱ ՀԱՄԱՅՆՔԻ ՂԵԿԱՎԱՐ

Հայաստանի Հանրապետության Շիրակի մարզի Ամասիա համայնք
ՀՀ, Շիրակի մարզ, գ. Ամասիա, (0246) 22925, service.amasia@gmail.com

Ո Ր Ո Շ ՈՒ Մ

21 ՕԳՈՍՏՈՍԻ 2024 թվականի N 263-Ա

**ՀԱՅԱՍՏԱՆԻ ՀԱՆՐԱՊԵՏՈՒԹՅԱՆ ՇԻՐԱԿԻ ՄԱՐԶԻ ՆԱԽԿԻՆ ԱՐԴԵՆԻՍ
ՀԱՄԱՅՆՔԻ ՂԵԿԱՎԱՐԻ ԵՎ ԱԻԴԱ ԽՈՍՐՈՎԻ ԹԱՆԳԱՄՅԱՆԻ ՄԻՋԵՎ 2006
ԹՎԱԿԱՆԻ ՀՈՒԼԻՍԻ 18-ԻՆ ԿՆՔՎԱԾ ՊԱՅՄԱՆԱԳՐՈՒՄ ՓՈՓՈԽՈՒԹՅՈՒՆ
ԿԱՏԱՐԵԼՈՒ ՎԵՐԱԲԵՐՅԱԼ ՀԱՄԱՁԱՅՆԱԳԻՐ ԿՆՔԵԼՈՒ ՄԱՍԻՆ**

Ղեկավարվելով «Տեղական ինքնակառավարման մասին» Հայաստանի Հանրապետության օրենքի 32-րդ հոդվածի 1-ին մասի 17-րդ կետով և Հայաստանի Հանրապետության հողային օրենսգրքի 94-րդ հոդվածի 2-րդ կետով և հաշվի առնելով Աիդա Թանգամյանի 2024թվականի օգոստոսի 20-ի դիմումը՝

ՈՐՈՇՈՒՄ ԵՄ

1. Հայաստանի Հանրապետության Շիրակի մարզի նախկին Արդենիս համայնքի և Աիդա Խոսրովի Թանգամյանի միջև 2006 թվականի հուլիսի 18-ին կնքված պայմանագրի գործողության ժամկետը երկարաձգել մինչև 2029 թվականի օգոստոսի 21-ը:

2. Հայաստանի Հանրապետության Շիրակի մարզի Ամասիա համայնքի ղեկավար Ջենմա Հարությունյանին՝ Աիդա Խոսրովի Թանգամյանի հետ կնքել վերը նշված պայմանագրում փոփոխություն կատարելու վերաբերյալ համաձայնագիր:

**ՀԱՅԱՍՏԱՆԻ ՀԱՆՐԱՊԵՏՈՒԹՅԱՆ ՇԻՐԱԿԻ ՄԱՐԶԻ
ԱՄԱՍԻԱ ՀԱՄԱՅՆՔԻ ՂԵԿԱՎԱՐ**

«21» օգոստոսի 2024 թվական
գյուղ Ամասիա



Ջ. ՀԱՐՈՒԹՅՈՒՆՅԱՆ



ՀԱՅԱՍՏԱՆԻ ՀԱՆՐԱՊԵՏՈՒԹՅԱՆ ՇԻՐԱԿԻ ՄԱՐԶԻ ԱՄԱՍԻԱ ՀԱՄԱՅՆՔԻ ՂԵԿԱՎԱՐ

Հայաստանի Հանրապետության Շիրակի մարզի Ամասիա համայնք
ՀՀ, Շիրակի մարզ, գ.Ամասիա, (0246) 22925, service.amasia@gmail.com

Ո Ր Ո Շ ՈՒ Մ

21 ՕԳՈՍՏՈՍԻ 2024թվականի N 264-Ա

**ՀԱՅԱՍՏԱՆԻ ՀԱՆՐԱՊԵՏՈՒԹՅԱՆ ՇԻՐԱԿԻ ՄԱՐԶԻ ԱՄԱՍԻԱ ՀԱՄԱՅՆՔԻ
ԲՅՈՒՐԱԿՆ ԲՆԱԿԱՎԱՅՐՈՒՄ ԳՏՆՎՈՂ ՀԱՄԱՅՆՔԱՅԻՆ ՍԵՓԱԿԱՆՈՒԹՅՈՒՆ
ՀԱՆԴԻՍԱՑՈՂ, 08-033-0427-0001 ԿԱԴԱՍՏՐԱՅԻՆ ԾԱԾԿԱԳՐՈՎ
ԳՅՈՒՂԱՏՆՏԵՍԱԿԱՆ ՆՊԱՏԱԿԱՅԻՆ ՆՇԱՆԱԿՈՒԹՅԱՆ 2,98034 ՀԵԿՏԱՐ
ՄԱԿԵՐԵՍՈՎ ԱՅԼ ՀՈՂԵՐԻ ԳՈՐԾԱՌՆԱԿԱՆ ՆՇԱՆԱԿՈՒԹՅԱՆ ՀՈՂԱՄԱՍԻ
ԳՈՐԾԱՌՆԱԿԱՆ ՆՇԱՆԱԿՈՒԹՅՈՒՆԸ ԱՐՈՏԱՎԱՅՐ ՀՈՂԵՐԻ ՆՇԱՆԱԿՈՒԹՅՈՒՆ
ՓՈԽԱԴՐԵԼՈՒ ՄԱՍԻՆ**

Ղեկավարվելով «Տեղական ինքնակառավարման մասին» Հայաստանի
Հանրապետության օրենքի 35-րդ հոդվածի 1-ին մասի 28-րդ, 30-րդ
կետերի, Հայաստանի Հանրապետության Հողային օրենսգրքի 3-րդ հոդվածի 1-ին մասի
1-ին կետի, Հայաստանի Հանրապետության կառավարության 2009 թվականի
սեպտեմբերի 17-ի թիվ 1066-Ն որոշմամբ հաստատված կարգի 7-րդ կետի դրույթներով

որոշում եմ

1. Հայաստանի Հանրապետության Շիրակի մարզի Ամասիա համայնքի
Բյուրակն բնակավայրում գտնվող համայնքային սեփականություն հանդիսացող, 08-
033-0427-0001 կադաստրային ծածկագրով գյուղատնտեսական նպատակային
նշանակության 2,98034 հեկտար մակերեսով այլ հողերի գործառնական նշանակության
հողամասի գործառնական նշանակությունը փոխադրել 2-րդ կարգի արոտ հողերի
գործառնական նշանակություն:

2. Հողամասի գործառնական նշանակության փոփոխության և հողերի ընթացիկ հաշվառման տվյալների հիման վրա համայնքի հողային հաշվեկշիռում կատարել համապատասխան փոփոխություն:

3. Սույն որոշմամբ կատարված փոփոխությունները գրանցելու նպատակով, ներկայացնել Հայաստանի Հանրապետության անշարժ գույքի կադաստրի կոմիտեին:

**ՀԱՅԱՍՏԱՆԻ ՀԱՆՐԱՊԵՏՈՒԹՅԱՆ ՇԻՐԱԿԻ ՄԱՐԶԻ
ԱՄԱՍԻԱ ՀԱՄԱՅՆՔԻ ՂԵԿԱՎԱՐ**

«21» օգոստոսի 2024 թվական
գյուղ Ամասիա



[Handwritten Signature] **Ջ. ՀԱՐՈՒԹՅՈՒՆՅԱՆ**



ՀԱՅԱՍՏԱՆԻ ՀԱՆՐԱՊԵՏՈՒԹՅԱՆ ՇԻՐԱԿԻ ՄԱՐԶԻ ԱՄԱՍԻԱ ՀԱՄԱՅՆՔԻ ՂԵԿԱՎԱՐ

Հայաստանի Հանրապետության Շիրակի մարզի Ամասիա համայնք
ՀՀ, Շիրակի մարզ, գ. Ամասիա, (0246) 22925, service.amasia@gmail.com

Ո Ր Ո Շ ՈՒ Մ

22 ՕԳՈՍՏՈՍԻ 2024թվականի N 265-Ա

ՀԱՅԱՍՏԱՆԻ ՀԱՆՐԱՊԵՏՈՒԹՅԱՆ ՇԻՐԱԿԻ ՄԱՐԶԻ ԱՄԱՍԻԱ ՀԱՄԱՅՆՔԻ
ԱՄԱՍԻԱ ԲՆԱԿԱՎԱՅՐՈՒՄ ԳՏՆՎՈՂ ՀԱՄԱՅՆՔԱՅԻՆ ՍԵՓԱԿԱՆՈՒԹՅՈՒՆ
ՀԱՆԴԻՍԱՑՈՂ, 08-010-0049-0001 ԿԱԴԱՍՏՐԱՅԻՆ ԾԱԾԿԱԳՐՈՎ
ԲՆԱԿԱՎԱՅՐԵՐԻ ՆՊԱՏԱԿԱՅԻՆ ՆՇԱՆԱԿՈՒԹՅԱՆ 0,00572 ՀԵԿՏԱՐ
ՄԱԿԵՐԵՍՈՎ ԱՅԼ ՀՈՂԵՐԻ ԳՈՐԾԱՌՆԱԿԱՆ ՆՇԱՆԱԿՈՒԹՅԱՆ ՀՈՂԱՄԱՍԻ
ԳՈՐԾԱՌՆԱԿԱՆ ՆՇԱՆԱԿՈՒԹՅՈՒՆԸ ԲՆԱԿԵԼԻ ԿԱՌՈՑԱՊԱՏՄԱՆ
ՆՇԱՆԱԿՈՒԹՅՈՒՆ ՓՈԽԱԴԵԼՈՒ ՄԱՍԻՆ

Ղեկավարվելով «Տեղական ինքնակառավարման մասին» Հայաստանի
Հանրապետության օրենքի 35 հոդվածի 1-ին մասի 28-րդ, 30-րդ
կետերի, Հայաստանի Հանրապետության Հողային օրենսգրքի 3-րդ հոդվածի 1-ին
մասի 1-ին կետի, Հայաստանի Հանրապետության կառավարության 2011 թվականի
դեկտեմբերի 29-ի թիվ 1920-Ն որոշմամբ հաստատված կարգի 24-րդ կետի 3-րդ
ենթակետի դրույթներով

որոշում եմ

1. Հայաստանի Հանրապետության Շիրակի մարզի Ամասիա համայնքի Ամասիա
բնակավայրում գտնվող համայնքային սեփականություն հանդիսացող, 08-010-0049-
0001 կադաստրային ծածկագրով բնակավայրի նպատակային նշանակության
0.00572 հեկտար մակերեսով այլ հողերի գործառնական նշանակության հողամասի
գործառնական նշանակությունը փոխադրել բնակելի կառուցապատման հողերի
գործառնական նշանակություն:

2. Հողամասի գործառնական նշանակության փոփոխության և հողերի ընթացիկ հաշվառման տվյալների հիման վրա համայնքի հողային հաշվեկշռում կատարել համապատասխան փոփոխություն:

3. Սույն որոշմամբ կատարված փոփոխությունները գրանցելու նպատակով, ներկայացնել Հայաստանի Հանրապետության անշարժ գույքի կադաստրի կոմիտեին:

**ՀԱՅԱՍՏԱՆԻ ՀԱՆՐԱՊԵՏՈՒԹՅԱՆ ՇԻՐԱԿԻ ՄԱՐԶԻ
ԱՄԱՍԻԱ ՀԱՄԱՅՆՔԻ ՂԵԿԱՎԱՐ**

«22» օգոստոսի 2024 թվական
գյուղ Ամասիա



Ջ. ՀԱՐՈՒԹՅՈՒՆՅԱՆ



ՀԱՅԱՍՏԱՆԻ ՀԱՆՐԱՊԵՏՈՒԹՅԱՆ ՇԻՐԱԿԻ ՄԱՐԶԻ ԱՄԱՍԻԱ ՀԱՄԱՅՆՔԻ ՂԵԿԱՎԱՐ

Հայաստանի Հանրապետության Շիրակի մարզի Ամասիա համայնք
ՀՀ, Շիրակի մարզ, գ.Ամասիա, (0246) 22925, service.amasia@gmail.com

Ո Ր Ո Շ ՈՒ Մ

22 ՕԳՈՍՏՈՍԻ 2024թվականի N 266-Ա

**ՀԱՅԱՍՏԱՆԻ ՀԱՆՐԱՊԵՏՈՒԹՅԱՆ ՇԻՐԱԿԻ ՄԱՐԶԻ ԱՄԱՍԻԱ ՀԱՄԱՅՆՔԻ
ՂԵԿԱՎԱՐԻ 2023 ԹՎԱԿԱՆԻ ՆՈՅՄԲԵՐԻ 10-Ի ԹԻՎ 359-Ա ՈՐՈՇՈՒՄՆ ՈՒԺԸ
ԿՈՐՑՐԱԾ ՃԱՆԱԶԵԼՈՒ ԵՎ ՀԱՅԱՍՏԱՆԻ ՀԱՆՐԱՊԵՏՈՒԹՅԱՆ ՇԻՐԱԿԻ ՄԱՐԶ
ԱՄԱՍԻԱ ՀԱՄԱՅՆՔԻ ԱՐԴԵՆԻՍ ԲՆԱԿԱՎԱՅՐ 5-ՐԴ ՓՈՂՈՑ,1-ԻՆ ՆՐԲԱՆՑՔ, 2
ՀԱՍՑԵԱՎՈՐՄԱՄԲ ՔԱՂԱՔԱՅԻ ԶՈՐԿԻՆ ԱՍԱՏՈՒՐԻ ԻՍՊԻՐՅԱՆԻՆ
ՍԵՓԱԿԱՆՈՒԹՅԱՆ ԻՐԱՎՈՒՆՔՈՎ ՊԱՏԿԱՆՈՂ ՀՈՂԱՄԱՍՈՒՄ ԻՆՔՆԱԿԱՍ
ԿԱՌՈՒՑՎԱԾ ԲՆԱԿԱՎԱՅՐԵՐԻ ՆՊԱՏԱԿԱՅԻՆ ՆՇԱՆԱԿՈՒԹՅԱՆ
ԿԱՌՈՒՅՑՆԵՐԸ ՕՐԻՆԱԿԱՆ ՃԱՆԱԶԵԼՈՒ ՄԱՍԻՆ**

Ղեկավարվելով «Տեղական ինքակառավարման մասին» Հայաստանի Հանրապետության Օրենքի 35-րդ հոդվածի 1-ին մասի 24-րդ կետի, Հայաստանի Հանրապետության քաղաքացիական օրենսգրքի 188-րդ հոդվածի 6-րդ մասի, Հայաստանի Հանրապետության կառավարության 2006 թվականի մայիսի 18-ի N 912-Ն որոշմամբ հաստատված «Ինքնակամ կառույցների օրինականացման և տնօրինման կարգի» 8-րդ, 9-րդ, 10-րդ, 11-րդ կետերի, 13-րդ կետի ա) ենթակետի դրույթներով, հիմք ընդունելով քաղաքացի Զորկին Ասատուրի Իսպիրյանի դիմումը համայնք Ամասիա բնակավայր Արդենիս 5-րդ փողոց, 1-ին նրբանցք, թիվ 2 հասցեավորմամբ սեփականության իրավունքով պատկանող հողամասում / հիմքը՝ անշարժ գույքի սեփականության իրավունքի գրանցման թիվ 1240542 վկայական /ինքնակամ կառուցված՝ 120,6 քառակուսի մետր մակերեսով անասնաշենքը, 54,7 քառակուսի մետր մակերեսով բնակելի տան նկուղը, 54,7 քառակուսի մետր մակերեսով բնակելի տունը, 191,9 քառակուսի մետր մակերեսով ավտոտնակը, 2,8 քառակուսի մետր մակերեսով օժանդակ շինությունը, 14,8 քառակուսի մետր մակերեսով նկուղը, 11,36 և 11,33 քառակուսի մետր մակերեսով պարիսպները օրինականացնելու վերաբերյալ, հաշվի առնելով, որ ինքնակամ կառույցը կառուցված չէ քաղաքաշինական նորմերի և կանոնների էական խախտումներով, դրա

պահպանումը չի խախտում այլ անձանց իրավունքները և օրենքով պահպանվող շահերը, վտանգ չի սպառնում քաղաքացիների կյանքին ու առողջությանը և չի առաջացնում հարկադիր սերվիտուտ պահանջելու իրավունք և ինքնակամ կառույցները հաշվառված են Հայաստանի Հանրապետության անշարժ գույքի կադաստրի կոմիտեում թիվ 2024GRHT2C ծածկագրով

Որոշում եմ

1. Ուժը կորցրած ճանաչել Հայաստանի Հանրապետության Շիրակի մարզի Ամասիա համայնքի ղեկավարի 2023թվականի նոյեմբերի 10-ի «Հայաստանի Հանրապետության Շիրակի մարզ Ամասիա համայնքի Արդենիս բնակավայր 5-րդ փողոց, 1-ին նրբանցք, 2 հասցեավորմամբ քաղաքացի Ջորկին Ասատուրի Իսաիրյանին սեփականության իրավունքով պատկանող հողամասում ինքնակամ կառուցված բնակավայրերի նպատակային նշանակության կառույցը օրինական ճանաչելու մասին» **թիվ 359-Ա որոշումը:**

2. Հայաստանի Հանրապետության Շիրակի մարզի Ամասիա համայնքի բնակավայր Արդենիս 5-րդ փողոց, 1-ին նրբանցք, 2 հասցեում գտնվող Ջորկին Ասատուրի Իսաիրյանին սեփականության իրավունքով պատկանող 08-017-0002-0001 կադաստրային ծածկագրով, 0,46953 հեկտար մակերեսով բնակավայրերի նպատակային նշանակության, բնակելի կառուցապատման գործառնական նշանակության հողամասի վրա ինքնակամ կառուցված՝ 120,6 քառակուսի մետր մակերեսով անասնաշենքը, 54,7 քառակուսի մետր մակերեսով բնակելի տան նկուղը, 54,7 քառակուսի մետր մակերեսով բնակելի տունը, 191,9 քառակուսի մետր մակերեսով ավտոտնակը, 2,8 քառակուսի մետր մակերեսով օժանդակ շինությունը, 14,8 քառակուսի մետր մակերեսով նկուղը, 11,36 և 11,33 քառակուսի մետր մակերեսով պարիսպները ճանաչել օրինական սահմանված վճարների դիմաց:

3. Շինության օրինականացման համար սահմանված վճարը կազմում է 148600 (հարյուր քառասունութ հազար վեց հարյուր) Հայաստանի Հանրապետության դրամ:

4. Վճարը 60-օրյա ժամկետում չվճարելու դեպքում որոշումը համարել ուժը կորցրած:

5. Պարտավորեցնել հողի սեփականատիրոջը սահմանված կարգով և ժամկետում կատարել օրինականացման համար սույն որոշմամբ սահմանված վճարումը և անշարժ գույքի նկատմամբ իրավունքը ենթարկել պետական գրանցման:

**ՀԱՅԱՍՏԱՆԻ ՀԱՆՐԱՊԵՏՈՒԹՅԱՆ ՇԻՐԱԿԻ ՄԱՐԶԻ
ԱՄԱՍԻԱ ՀԱՄԱՅՆՔԻ ՂԵԿԱՎԱՐ՝**

«22» օգոստոսի 2024 թվական
գյուղ Ամասիա



ՀԱՐՈՒԹՅՈՒՆՅԱՆ



ՀԱՅԱՍՏԱՆԻ ՀԱՆՐԱՊԵՏՈՒԹՅԱՆ ՇԻՐԱԿԻ ՄԱՐԶԻ ԱՄԱՍԻԱ ՀԱՄԱՅՆՔԻ ՂԵԿԱՎԱՐ

Հայաստանի Հանրապետության Շիրակի մարզի Ամասիա համայնք
ՀՀ, Շիրակի մարզ, գ. Ամասիա, (0246) 22925, service.amasia@gmail.com

Ո Ր Ո Շ ՈՒ Մ

23 օգոստոսի 2024 թվականի N 267-Ա

ՀԱՅԱՍՏԱՆԻ ՀԱՆՐԱՊԵՏՈՒԹՅԱՆ ՇԻՐԱԿԻ ՄԱՐԶԻ ԱՄԱՍԻԱ ՀԱՄԱՅՆՔԻ ՂԵԿԱՎԱՐԻ 2024 ԹՎԱԿԱՆԻ ՕԳՈՍՏՈՍԻ 09-Ի ԹԻՎ 242-Ա ՈՐՈՇՄԱՆ ՄԵՋ ՓՈՓՈԽՈՒԹՅՈՒՆ ԿԱՏԱՐԵԼՈՒ ՄԱՍԻՆ

Ղեկավարվելով «Տեղական ինքնակառավարման մասին» Հայաստանի Հանրապետության օրենքի 35-րդ հոդվածի 1-ին 24-րդ կետի, «Նորմատիվ իրավական ակտերի մասին» Հայաստանի Հանրապետության օրենքի 33-րդ հոդվածի 1-ին մասի 1-ին կետի և 34-րդ հոդվածի 1-ին, 2-րդ և 3-րդ մասերի դրույթներով՝

Որոշում եմ

Հայաստանի Հանրապետության Շիրակի մարզի Ամասիա համայնքի ղեկավարի 2024 թվականի օգոստոսի 09-ի «Հայաստանի Հանրապետության Շիրակի մարզի Ամասիա համայնքի Պաղակն բնակավայրում տեղակայված համայնքային սեփականություն հանդիսացող անշարժ գույքի համարակալման և հասցեավորման մասին» թիվ 242-Ա որոշման մեջ կատարել հետևյալ փոփոխությունը.

1. Որոշման վերնագրում և բովանդակության մեջ գրված «Պաղակն» բառը փոխարինել «Բերդաշեն Պաղակն» բառերով:

ՀԱՅԱՍՏԱՆԻ ՀԱՆՐԱՊԵՏՈՒԹՅԱՆ ՇԻՐԱԿԻ ՄԱՐԶԻ
ԱՄԱՍԻԱ ՀԱՄԱՅՆՔԻ ՂԵԿԱՎԱՐ՝  Զ. ՀԱՐՈՒԹՅՈՒՆՅԱՆ

«23» օգոստոսի 2024 թվական

գյուղ Ամասիա





ՀԱՅԱՍՏԱՆԻ ՀԱՆՐԱՊԵՏՈՒԹՅԱՆ ՇԻՐԱԿԻ ՄԱՐԶԻ ԱՄԱՍԻԱ ՀԱՄԱՅՆՔԻ ՂԵԿԱՎԱՐ

Հայաստանի Հանրապետության Շիրակի մարզի Ամասիա համայնք
ՀՀ, Շիրակի մարզ, գ.Ամասիա, (0246) 22925, service.amasia@gmail.com

Ո Ր Ո Շ ՈՒ Մ

23 ՕԳՈՍՏՈՍԻ 2024թվականի N 268-Ա

ՀԱՅԱՍՏԱՆԻ ՀԱՆՐԱՊԵՏՈՒԹՅԱՆ ՇԻՐԱԿԻ ՄԱՐԶԻ ԱՄԱՍԻԱ
ՀԱՄԱՅՆՔԻ (ԲՆԱԿԱՎԱՅՐ ԳՏԱՇԵՆ) ՍԵՓԱԿԱՆՈՒԹՅՈՒՆԸ
ՀԱՆԴԻՍԱՅՈՂ ԳՅՈՒՂԱՏՆՏԵՍԱԿԱՆ ՆՇԱՆԱԿՈՒԹՅԱՆ ՀՈՂԱՄԱՍԵՐԸ
ՔԱՂԱՔԱՅԻ ՀՈՒՆԱՆ ՀԱՅԿԱԶԻ ՍԱՐԳՍՅԱՆԻ ՎԱՐՁԱԿԱԼՈՒԹՅԱՆ
ՏՐԱՄԱԴՐԵԼՈՒ ՄԱՍԻՆ

Ղեկավարվելով «Տեղական ինքնակառավարման մասին» Հայաստանի Հանրապետության օրենքի 35-րդ հոդվածի 1-ին մասի 16-րդ կետի, Հայաստանի Հանրապետության հողային օրենսգրքի 48-րդ հոդվածի 1-ին մասի, Հայաստանի Հանրապետության կառավարության 2010 թվականի հոկտեմբերի 28-ի N 1477-Ն որոշման 1-ին, 3-րդ, 6-րդ կետերի դրույթներով, հիմք ընդունելով Հայաստանի Հանրապետության Շիրակի մարզի Ամասիա համայնքի ավագանու 2022 թվականի հուլիսի 6-ի թիվ 58-Ա որոշումը և Հունան Հայկազի Սարգսյանի օգոստոսի 14-ի դիմումը.

որոշում եմ

1. Հայաստանի Հանրապետության Շիրակի մարզի Ամասիա համայնքի /բնակավայր Գտաշեն/ սեփականությունը հանդիսացող գյուղատնտեսական նշանակության 37,23119 հեկտար 5-րդ կարգի արոտավայրը (կադաստրային ծածկագիր՝ 08-035-0309-0001), 65,11055 հեկտար 5-րդ կարգի արոտավայրը (կադաստրային ծածկագիր՝ 08-035-0307-0001), 62,63641 հեկտար 5-րդ կարգի արոտավայրը (կադաստրային ծածկագիր՝ 08-035-0317-0001), 30,22011 հեկտար 5-րդ կարգի արոտավայրը (կադաստրային ծածկագիր՝ 08-035-0308-0001-

0002) գյուղատնտեսական գործունեություն ծավալելու նպատակով մեկ տարի ժամկետով տրամադրել վարձակալության քաղաքացի Հունան Հայկազի Սարգսյանին և կնքել պայմանագիր՝ պարզ գրավոր ձևով:

2. Որոշման 1-ին կետում նշված հողամասի տարեկան վարձավճարի չափը սահմանել 131760 (հարյուր երեսունմեկ հազար յոթ հարյուր վաթսուն) Հայաստանի Հանրապետության դրամ:

**ՀԱՅԱՍՏԱՆԻ ՀԱՆՐԱՊԵՏՈՒԹՅԱՆ ՇԻՐԱԿԻ ՄԱՐԶԻ
ԱՄԱՍԻԱ ՀԱՄԱՅՆՔԻ ՂԵԿԱՎԱՐ**

«23» օգոստոսի 2024 թվական
գյուղ Ամասիա



Զ. ՀԱՐՈՒԹՅՈՒՆՅԱՆ

ՀՈՂԱՄԱՍԻ
ԳԼԽԱՎՈՐ ՀԱՏԱԿԱԳԻԾ

Տրամադրված է Հունան Սարգսյանին


Շիրակի մարզ Անախիա համայնք ըն. Գուաշեն

Սարգ. Համայնք

Հաստատում են՝
Անախիա համայնքի ղեկավար

« 10 » 05.2023թ.

Կ.Տ. *[Signature]*



Մակերեսը (հա)		37.23119 հա		ՀՈՂԱՄԱՍԻ	
Ծածկագիրը		08-035-0309-0001 - հց		Սկզբի (ցրտից) ըկ/դպրոցում	
Նպատակային նշանակությունը		Գյուղատնտեսական		Սահմանակից սեփականատիրոջ (օգտագործողի) անուն, ազգանունը (անվանումը)	
Գործառական նշանակությունը		Կրոտակայի		Ֆունկցիոնալ վորտնակ տի	
Հողամասը ծանրաբեռնված է				Գործառական նշանակությունը (անվանումը)	
				Սկզբի (ցրտից) ըկ/դպրոցում	
				Կորոնմանները	
				Գծային չափերը (մետր)	
				Կորոնմանները	
				Գծային չափերը (մետր)	



Կատարող (ստորագրություն) *[Signature]* Յարության Յարության (անուն, ազգանուն)

Որակավորման վկայականի համարը 0413 տրման ամիս, ամսաթիվը 27.05.2021թ.

Իրավաբանական ամօ 46.110.1181012 (պետական գրանցման համար) «ՃԱՓԱԳՐՈՒՄ» ՍՊԸ Տնօրեն *[Signature]* Տնօրեն

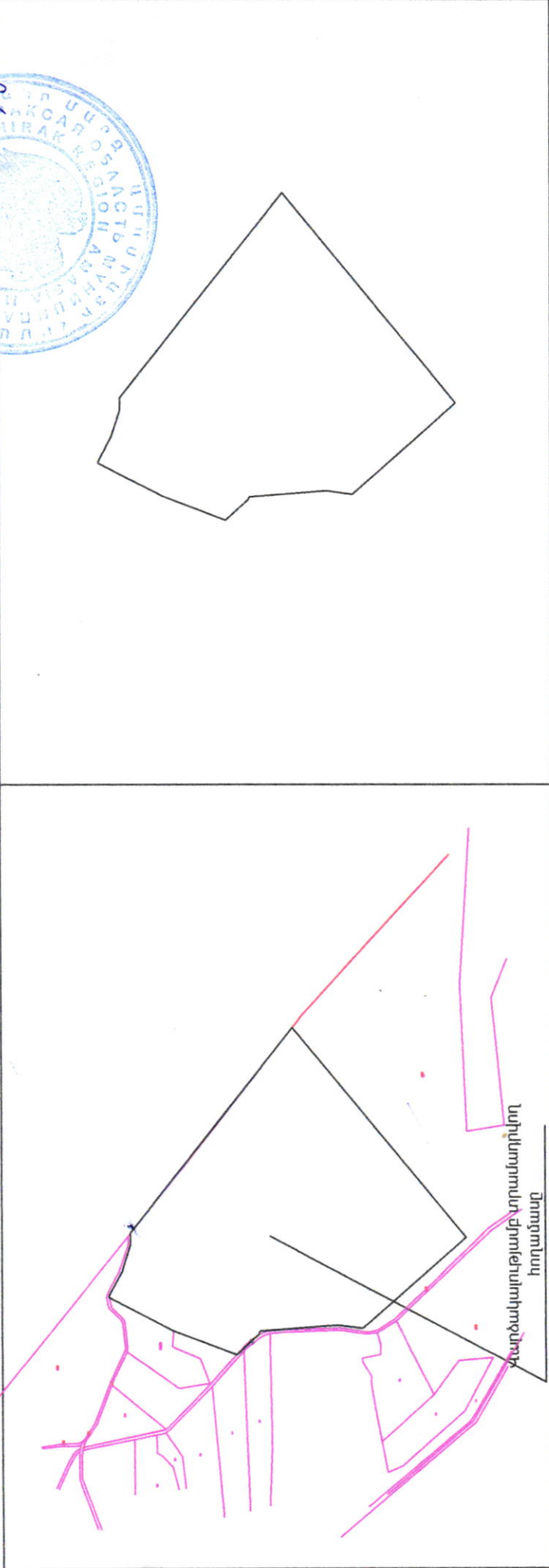
05.06.2023թ.

**ՀՈՂԱՄԱՍԻ
ԳԼԽԱԿՈՐ ՀԱՏԱԿԱԳԻԾ**

Տրանսպորտի Է Բունան Սարգսյանին

Շիրակի մարզ Ամասիա համայնք բն. Գտաշեն
մարզ. համայնք

Հաստատում են՝
Ամասիա համայնքի ղեկավար
« 16 » 05 2023թ.



Մակերեսը (հա)		Գծային չափերը (մետր)		Կորդինատները	Գծային չափերը (մետր)
Վերին	Ցածկազիլը	Սահմանակից սեփականատիրոջ (օգտագործողի) անուն, ազգանունը (անվանումը)	Վերին		
65.11055 հա	08-035-0307-0001-ից	Սահմանակից սեփականատիրոջ (օգտագործողի) անուն, ազգանունը (անվանումը)	Վերին	Ցածկազիլը	
Նպատակային նշանակությունը		Սահմանակից սեփականատիրոջ (օգտագործողի) անուն, ազգանունը (անվանումը)	Վերին	Ցածկազիլը	
Գործառական նշանակությունը		Սահմանակից սեփականատիրոջ (օգտագործողի) անուն, ազգանունը (անվանումը)	Վերին	Ցածկազիլը	
Հողամասը ծանրաբեռնված է		Սահմանակից սեփականատիրոջ (օգտագործողի) անուն, ազգանունը (անվանումը)	Վերին	Ցածկազիլը	

Կատարող _____ Հարություն Հարությունյան (Անուն, ազգանուն)

Որակավորման վկայականի համարը 0413 տրման ամիս, ամսաթիվը 27.05.2021թ.

Իրավաբանական անձի 46.110.1181012 «ՉԱՓՋԳՐԻՄ» ՍՊԸ Տնօրեն Տ. Հարությունյան (անվանումը) (անհրաժեշտ է համարը)

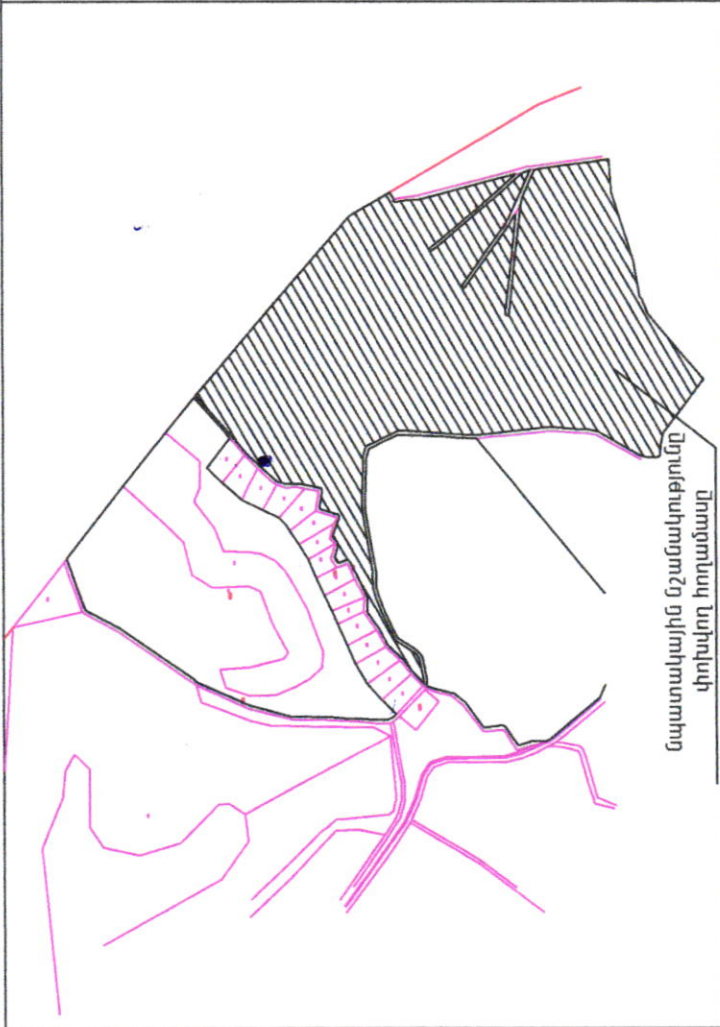
24.05.2023թ.

**ՀՈՂԱՄԱՍԻ
ԳԼԽԱՎՈՐ ՀԱՏԱԿԱԳԻԾ**

Հաստատում են՝
Ամսաթիվ համայնքի ղեկավար
«10» 08 2023թ.

Տրամադրված է Հունան Սարգսյանին

Շիրակի մարզ Ամասիա համայնք ըն. Գտաշեն
Սարգ. համայնք



ՆԱԿԱԿԱՅԻՆ ԴՈՒՍԵՆՈՒԹՅԱՆ		Գծային չափերը (մետր)	Կորդինատները	Գծային չափերը (մետր)
Սակերեսը (հա)	62.63641 հա			
Ծածկագիրը	08-035-0317-0001-ից			
Նպատակային նշանակությունը	Գյուղատնտեսական			
Գործառական նշանակությունը	Արտոտակայ			
Հողամասը ծանրարեռնված է				

Կատարող (ստորագրություն) _____ Հարություն Հարությունյան
 Որակավորման վկայականի համարը 0413 տրման ամիս, ամսաթիվը 27.05.2023թ.
 Իրավաբանական անձի 46.110.1181012 «ՉԱՓԱԳՐՈՒՄ» ՍՊԸ Տնօրենը Տ. Հարությունյան
 (պետական գրանցման համարը) (անվանումը)



24.05.2023թ.

**ՀՈՂԱՄԱՍԻ
ԳԼԽԱԿՈՐ ՀԱՏԱԿԱԳԻԾ**


Հաստատում են՝
Ամառիա համայնքի ղեկավար

Տրամադրված է Սարգսյան Հունակին

Շիրակի մարզ Ամառիա համայնք ք. Գրաշեն

« 16 » 05 2023թ.

Մարզ. Համայնք



« 16 » 05 2023թ.
Ստորագրություն

Մակերեսը (հա)		Հոլովաչափերը		Նպատակային նշանակությունը		Գործառնական նշանակությունը		Քաղաքացիական նշանակությունը		Գծային չափերը (մետր)	
Մակերեսը (հա)	Շառվածք	Կողմերի երկարությունները	Կողմերի անկյունները	Նպատակային նշանակությունը	Սահմանակից սեփականատերի (օգտագործողի) անուն, ազգանունը (անվանումը)	Փաստացի հարկարժեք	Փաստացի հարկարժեք	Փաստացի հարկարժեք	Փաստացի հարկարժեք	Փաստացի հարկարժեք	Փաստացի հարկարժեք
30.22011 հա	08-035-0308-0001,0002			Գյուղատնտեսական							
Նպատակային նշանակությունը	Չափերը			Արտադրատեսակ							
Գործառնական նշանակությունը	Չափերը			Այլ հողեր							
Հողամասը ծանրարեռնված է	Չափերը										


Կատարող _____ Հարություն Հարությունյան (վնում, ազգանուն)

Որակավորման վկայականի համարը 0413 տրման ամիս, ամսաթիվը 27.05.2023թ.

Իրավաբանական անձի 46.110.1181012 «ՉԱՓԱԳՐՈՒՄ» ՍՊԸ (վերականգնողական համայնք) (անվանումը)

Ստորագրություն _____ ՏՄԻՆԻ (անվանումը)

Քաղաքացիական նշանակության 24.05.2023թ.





ՀԱՅԱՍՏԱՆԻ ՀԱՆՐԱՊԵՏՈՒԹՅԱՆ ՇԻՐԱԿԻ ՄԱՐԶԻ ԱՄԱՍԻԱ ՀԱՄԱՅՆՔԻ ՂԵԿԱՎԱՐ

Հայաստանի Հանրապետության Շիրակի մարզի Ամասիա համայնք
ՀՀ, Շիրակի մարզ, գ.Ամասիա, (0246) 22925, service.amasia@gmail.com

Ո Ր Ո Շ ՈՒ Մ

23 ՕԳՈՍՏՈՍԻ 2024թվականի N 269-Ա

ՀԱՅԱՍՏԱՆԻ ՀԱՆՐԱՊԵՏՈՒԹՅԱՆ ՇԻՐԱԿԻ ՄԱՐԶԻ ԱՄԱՍԻԱ ՀԱՄԱՅՆՔԻ (ԲՆԱԿԱՎԱՅՐ ԶԱՐԻՇԱՏ) ՍԵՓԱԿԱՆՈՒԹՅՈՒՆԸ ՀԱՆԴԻՍԱՑՈՂ ԳՅՈՒՂԱՏՆՏԵՍԱԿԱՆ ՆՇԱՆԱԿՈՒԹՅԱՆ 42,01415 ՀԵԿՏԱՐ ՀՈՂԱՄԱՍԸ ՔԱՂԱՔԱՑԻ ՆՈՐԻԿ ԽԱԶԻԿԻ ՔԱԼԱՇՅԱՆԻՆ ՎԱՐՁԱԿԱԼՈՒԹՅԱՆ ՏՐԱՄԱԴՐԵԼՈՒ ՄԱՍԻՆ

Ղեկավարվելով «Տեղական ինքնակառավարման մասին» Հայաստանի Հանրապետության օրենքի 35-րդ հոդվածի 1-ին մասի 16-րդ կետի, Հայաստանի Հանրապետության հողային օրենսգրքի 48-րդ հոդվածի 1-ին մասի, Հայաստանի Հանրապետության կառավարության 2010 թվականի հոկտեմբերի 28-ի N 1477-Ն որոշման 1-ին, 3-րդ, 6-րդ կետերի դրույթներով, հիմք ընդունելով Հայաստանի Հանրապետության Շիրակի մարզի Ամասիա համայնքի ավագանու 2022 թվականի հուլիսի 6-ի թիվ 58-Ա որոշումը և Նորիկ Խաչիկի Քալաշյանի հունիսի 17-ի դիմումը.

որոշում եմ

1. Հայաստանի Հանրապետության Շիրակի մարզի Ամասիա համայնքի /բնակավայր Զարիշատ/ սեփականությունը հանդիսացող գյուղատնտեսական նշանակության 42,01415 հեկտար 3-րդ կարգի արոտավայրը (կադաստրային ծածկագիր՝ 08-038-0116-0001) գյուղատնտեսական գործունեություն ծավալելու նպատակով մեկ տարի ժամկետով տրամադրել վարձակալության քաղաքացի Հունան Հայկազի Սարգսյանին և կնքել պայմանագիր՝ պարզ գրավոր ձևով:

2. Որոշման 1-ին կետում նշված հողամասի տարեկան վարձավճարի չափը սահմանել 143060 (հարյուր քառասուներեք հազար վաթսուն) Հայաստանի Հանրապետության դրամ:

**ՀԱՅԱՍՏԱՆԻ ՀԱՆՐԱՊԵՏՈՒԹՅԱՆ ՇԻՐԱԿԻ ՄԱՐԶԻ
ԱՄԱՍԻԱ ՀԱՄԱՅՆՔԻ ԴԵԿԱՎԱՐ՝**

«23» օգոստոսի 2024 թվական
գյուղ Ամասիա



ՀԱՐՈՒԹՅՈՒՆՅԱՆ

**ՀՊՂԱՄԱՍԻ
ԳԼԽԱՎՈՐ ՀԱՏԱԿԱԳԻԾ**

Շիրակի մարզ Անախի գյուղ Չարիշառ
 Մարզ. համայնք

Տրամադրված է Քաղաշյան Լորիկ խաչիկի

Հաստատում են՝
 Անախի համայնքի ղեկավար
 «17» 05 2023թ.
Ա. Հ. Արսենյան

Վարձակառության տրամադրվող
հողամասը

Շ Ն Ք Բ Շ Ի Ն ՈՒ Յ Ա Ն

Սակերեսը (հա)	Ծածկագիրը	Գյուղատնտեսական Արտապայ	Շ Ն Ք Բ Շ Ի Ն ՈՒ Յ Ա Ն		Գծային չափերը (մետր)	Կտրվեցանքները	Գծային չափերը (մետր)
			Սահմանակից սեփականատիրոջ (օգտագործողի) անուն, ազգանունը (անվանումը)	Վեցսիտուս վորդուս ստորմաս			
42.01415 հա	08-038-0116-0001-ից	Գյուղատնտեսական					
Նպատակային նշանակությունը	Արտապայ						
Գործառական նշանակությունը							
Հողամասը ծանրաբեռնված է							

Կատարող *(ստորագրություն)*

Որակավորման վկայականի համարը 0413

Իրավաբանական անձի 46.110.1181012
(վերականգնման համար)

Հարություն Հարությունյան
(մուն. ազգանուն)

«ՉԱՓԱԳՐԻՄ» ՍՊԸ
(անվանումը)

Տնօրեն

27.05.2021թ.

Տնօրեն
(ստորագրություն)

Հարությունյան
(անվանումը)