



**ՀԱՅԱՍՏԱՆԻ ՀԱՆՐԱՊԵՏՈՒԹՅՈՒՆ**  
**ՇԻՐԱԿԻ ՄԱՐԶ**  
**ԱՄԱՍԻԱ ԳՅՈՒՂԱԿԱՆ ՀԱՄԱՅՆՔԻ ՂԵԿԱՎԱՐ**

Գ Ամասիա փ. 26, շենք 19  
 հեռ՝ (0246) 22310  
 հեռ՝ (0246) 22925  
 ֆաքս՝ (0246) 22310

07.06.2013թ.

14:58


**ՀՀ Շիրակի մարզպետ**  
**պարոն՝ Ֆ. Ցոլակյանին**

**Հարգելի պարոն Ցոլակյան**


Ձեր համաձայնությանն են ներկայացնում ՀՀ Շիրակի մարզի Ամասիայի համայնքի ղեկավարի 2013թվականի հունիսի 4-ի թիվ 24-Ա և 2013թվականի ապրիլի 3-ի թիվ 14-Ա որոշումները՝ ՀՀ Շիրակի մարզի Ամասիայի համայնքի սեփականություն հանդիսացող բնակավայրերի հողերի այլ հողերի գործառնական նշանակության 322ք.մ. /ծածկագիր 08-010-0076-049/ և 0.08506 հա /ծածկագիր 08-010-0074-0138/ հողամասերը հասարակական կառուցապատման հողերի գործառնական նշանակություն տեղափոխելու վերաբերյալ:

Առ դիր՝ 7 /յոթ/ թերթ:

Հարգանքով՝



Ա. Ամիրյան





**ՀԱՅԱՍՏԱՆԻ ՀԱՆՐԱՊԵՏՈՒԹՅՈՒՆ  
ՇԻՐԱԿԻ ՄԱՐԶ  
ԱՄԱՍԻԱ ԳՅՈՒՂԱԿԱՆ ՀԱՄԱՅՆՔԻ ՂԵԿԱՎԱՐ**

Գ Ամասիա փ. 26, շենք 19  
հեռ՝ (0246) 22310  
հեռ՝ (0246) 22925  
Ֆաքս՝ (0246)22310

04.06.2013թ.

**ՈՐՈՇՈՒՄ 25-Ա**

**ՀԱՅԱՍՏԱՆԻ ՀԱՆՐԱՊԵՏՈՒԹՅԱՆ ՇԻՐԱԿԻ ՄԱՐԶԻ ԱՄԱՍԻԱՅԻ ՀԱՄԱՅՆՔԻ ՍԵՓԱԿԱՆՈՒԹՅՈՒՆ  
ՀԱՆԴԻՍԱՑՈՂ ԲՆԱԿԱՎԱՅՐԵՐԻ ՀՈՂԵՐԻ ԳՈՐԾԱՌՆԱԿԱՆ ՆՇԱՆԱԿՈՒԹՅԱՆ ՓՈՓՈԽՈՒԹՅՈՒՆ  
ԿԱՏԱՐԵԼՈՒ ՄԱՍԻՆ**

Ղեկավարվելով Հայաստանի Հանրապետության Հողային օրենսգրքի 10-րդ հոդվածի 8-րդ մասի և «Տեղական ինքնակառավարման մասին» Հայաստանի Հանրապետության օրենքի 38-րդ հոդվածի 2-րդ մասի 1-ին կետի դրույթներով

Որոշում եմ

3. Հայաստանի Հանրապետության Շիրակի մարզի Ամասիայի համայնքի սեփականություն հանդիսացող բնակավայրերի հողերի այլ հողերի գործառնական նշանակության 0.08506 հեկտար /ծածկագիր 08-010-0074-0138/ հողամասը տեղափոխել հասարակական կառուցապատման հողերի գործառնական նշանակության:
4. Հայաստանի Հանրապետության Շիրակի մարզի Ամասիայի համայնքի հողային հաշվեկշռում կատարել համապատասխան փոփոխություն:



Ա. Ամիրյան

ՀՊՂԱՄԱՍԻ

ՉԻՐԱԿԱՆ ԳՆԱԿԱՎՈՐ ԶԱՏԱԿԱՎՈՐ

(հողմանս սրբանագործը)


օտարական է *ԼիՏվեցիայի Գ. Լեյտին*

«03» 04

2013 թ. N

դրոշմամբ

Հաստատում էմ  
«03. 04 2013»



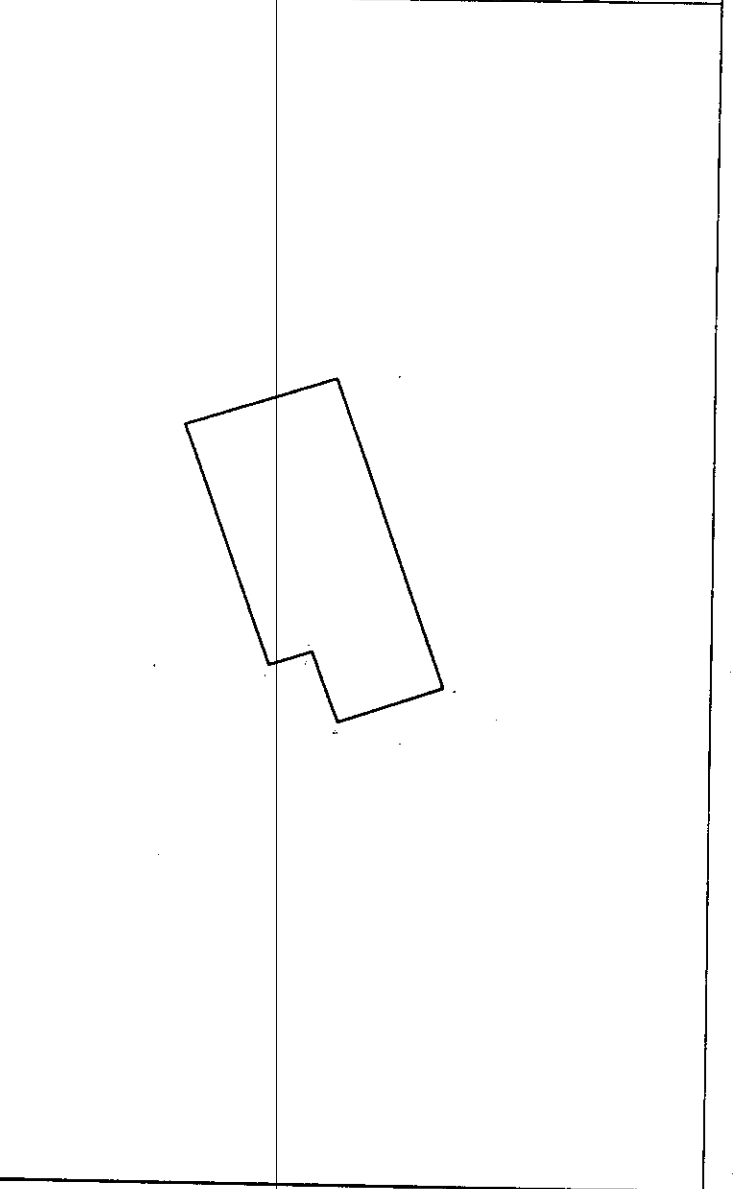
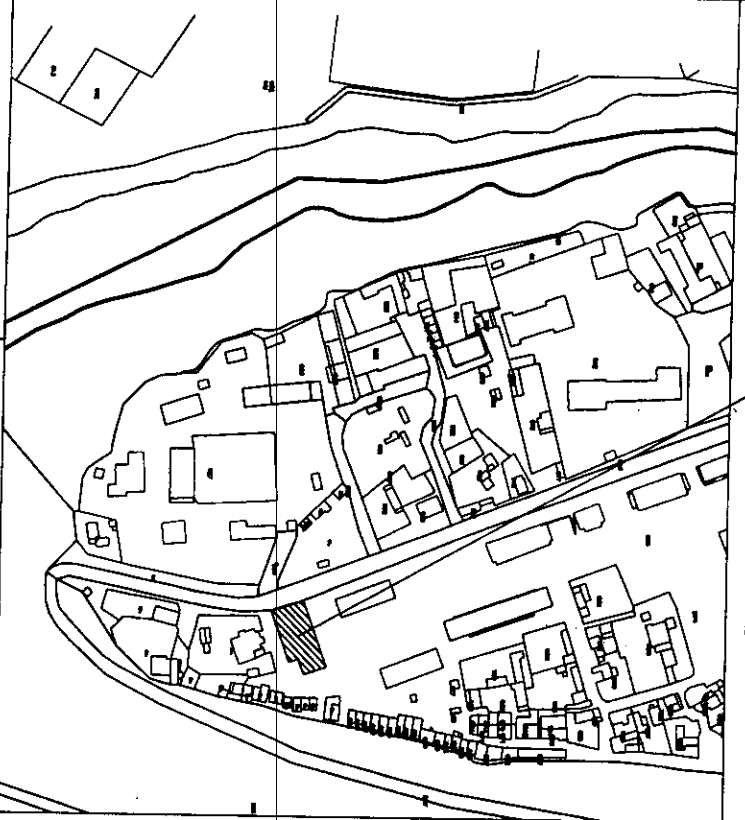
Հողմանսի հրադրական հատակագիծ

Մ 1:5000

սրբանագրվող հողմանս

Հողմանսի հատակագիծ

Մ 1:500



գտնվելու վայրը (հասցեն)	Շիրակի մարզ Գևորգիա		Հողմանսը ձևադրվելու է	
ճանաչագիր	08-0100074 0138		Հողմանսի տեղանքում նշանակված է	
հատկացման նպատակը			Հողմանսը նշանակված է հողմանսի սրբանագրման նպատակով (տեղանքում նշանակված հողմանսի հատվածների և այլ (հազար մարտիկների հետ)	
նպատակային նշանակությունը (կատեգորիան)				
գործարանական նշանակությունը կամ հողատեսքը				
մակերեսը (հա.քմ)	0.085056 հա			

Կետի հ/հ	X	Y	Հողմանսի տեսքի մեծությունը (մետր)	սահմանակից հողագտագրորդները
1	8397915.4591	4535705.9147	21.02	փոյոց
2	8397908.1758	4535725.9755	43.19	ազգատ տարածք
3	8397949.7571	4535740.7460	14.8	ազգատ տարածք
4	8397954.5004	4535726.7285	10	ազգատ տարածք
5	8397945.1781	4535723.1100	6	ազգատ տարածք
6	8397946.9714	4535717.3843	33.53	ազգատ տարածք
1	8397915.4591	4535705.9147		

# ՀՈՂԱՄԱՍԻ ՀԱՏԱԿԱԳԻԾ

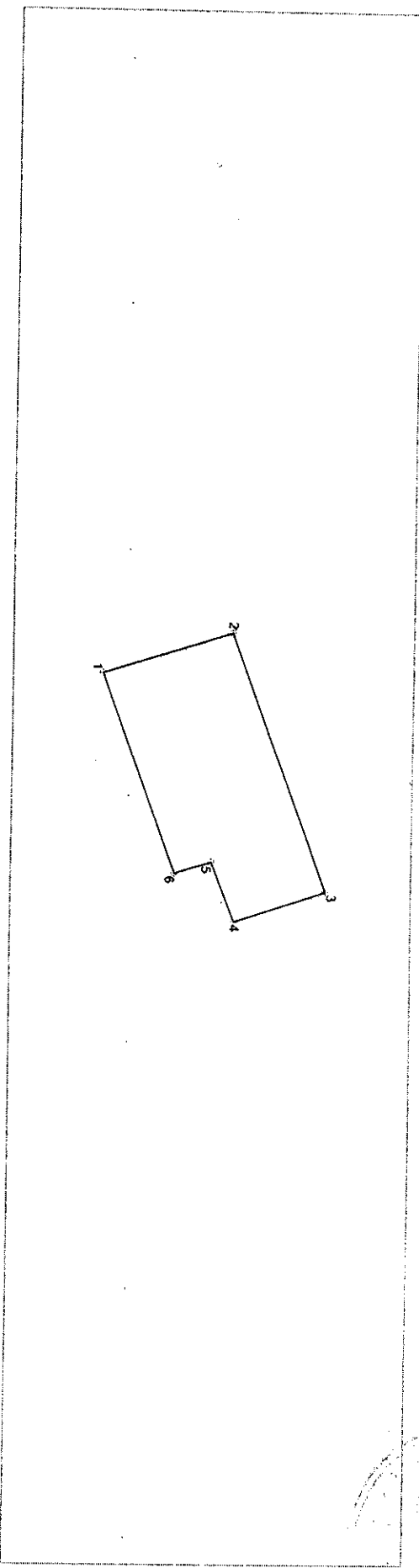
Սապրաթաբ 1:1000

Շրջակի (Արևիկալայան) \_\_\_\_\_ հին Բողիարկացման հիմքը \_\_\_\_\_ Ամսաթիվի գորտալայտարան \_\_\_\_\_

Կառուցող / Կառուցողի անունը \_\_\_\_\_ Գ. Ամսաթիվ \_\_\_\_\_ Կառուցողի անունը \_\_\_\_\_

ՔՂԻ. Գրառչ Լիմիտավորված ընկերություն / Կառուցողի անունը \_\_\_\_\_

ՔՂԻ. Գրառչ Լիմիտավորված ընկերություն / Կառուցողի անունը \_\_\_\_\_




Սակերտու համար	0.08506	Կառուցողի անունը	Կառուցողի անունը	Կառուցողի անունը	Կառուցողի անունը	Կառուցողի անունը	Կառուցողի անունը	Կառուցողի անունը	Կառուցողի անունը
Շրջակի	08 010 001 4 0138	Կառուցողի անունը	Կառուցողի անունը	Կառուցողի անունը	Կառուցողի անունը	Կառուցողի անունը	Կառուցողի անունը	Կառուցողի անունը	Կառուցողի անունը

Կառուցողի անունը	Կառուցողի անունը	Կառուցողի անունը	Կառուցողի անունը	Կառուցողի անունը	Կառուցողի անունը
4	4535726.729	839795.4.5	10		
5	4535723.11	8397945.178	6		
6	4535717.384	8397946.971			
1	4535705.915	8397915.459	33.53		

Կատարող՝ ՂԻՍՏՈՒՆՆԻ ՍՊԸ

Որակավորման վկայականի համարը՝ 028 տրման ամբի, անսպաիվը՝ «05» ղեկտեղներ 2011թ

«ՂԻՍՏՈՒՆՆԻ» ՍՊԸ Գրանցման համար 26411005813 Տարածք / ՂԻՍՏՈՒՆՆԻ ՍՊԸ



Կառուցողի անունը /

Քառասունը քառասունը / 2013 թ. 03 04



**ՀԱՅԱՍՏԱՆԻ ՀԱՆՐԱՊԵՏՈՒԹՅՈՒՆ  
ՇԻՐԱԿԻ ՄԱՐԶ  
ԱՄԱՍԻԱ ԳՅՈՒՂԱԿԱՆ ՀԱՄԱՅՆՔԻ ԴԵԿԱՎԱՐ**

Գ Ամասիա փ. 26, շենք 19  
հեռ՝ (0246) 22310  
հեռ՝ (0246) 22925  
ֆաքս՝ (0246) 22310

04.06.2013թ.

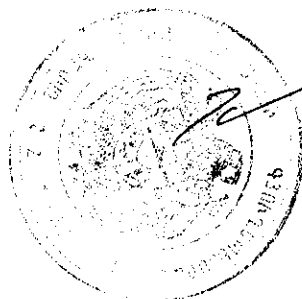
**ՈՐՈՇՈՒՄ 24-Ա**

**ՀԱՅԱՍՏԱՆԻ ՀԱՆՐԱՊԵՏՈՒԹՅԱՆ ՇԻՐԱԿԻ ՄԱՐԶԻ ԱՄԱՍԻԱՅԻ ՀԱՄԱՅՆՔԻ ՍԵՓԱԿԱՆՈՒԹՅՈՒՆ  
ՀԱՆԴԻՍԱՑՈՂ ԲՆԱԿԱՎԱՅՐԵՐԻ ՀՈՂԵՐԻ ԳՈՐԾԱՌՆԱԿԱՆ ՆՇԱՆԱԿՈՒԹՅԱՆ ՓՈՓՈԽՈՒԹՅՈՒՆ  
ԿԱՏԱՐԵԼՈՒ ՄԱՍԻՆ**

Ղեկավարվելով Հայաստանի Հանրապետության Հողային օրենսգրքի 10-րդ հոդվածի 8-րդ մասի և «Տեղական ինքնակառավարման մասին» Հայաստանի Հանրապետության օրենքի 38-րդ հոդվածի 2-րդ մասի 1-ին կետի դրույթներով

Որոշում եմ

1. Հայաստանի Հանրապետության Շիրակի մարզի Ամասիայի համայնքի սեփականություն հանդիսացող բնակավայրերի հողերի այլ հողերի գործառնական նշանակության 322քառակուսի մետր /ծածկագիր 08-010-0076-049/ հողամասը տեղափոխել հասարակական կառուցապատման հողերի գործառնական նշանակության:
2. Հայաստանի Հանրապետության Շիրակի մարզի Ամասիայի համայնքի հողային հաշվեկշռում կատարել համապատասխան փոփոխություն:



Ա. Ամիրյան

ՆԱՅԱՍՏԱՆԻ ՆԱՆՐԱԴԵՏՈՒԹՅՈՒՆ



# Վ Կ Ա Յ Ա Կ Ա Ն

ԱՆՇԱՐԺ ԳՈՒՅՔԻ  
ՍԵՓԱԿԱՆՈՒԹՅԱՆ  
(ՕԳՏԱԳՈՐԾՄԱՆ) ԻՐԱՎՈՒՆՔԻ  
ԳՐԱՆՅՄԱՆ

ՎԿԱՅԱԿԱՆԸ ՏՐՎԱԾ Է

ՍԵՎԱԿԱՆՔԱՐՅԱԾ

ԻՐԱՎՈՒՆԵՐՈՎ

(սեփականության կամ օգտագործման)

ՀՀ ԵՐԱԿԿԻ ԱԿՏԻ ԱՄԱՍԻԱ ԳՅՈՒՂԱԳԵՏԱԿԱՆ

(սեփականատիրոջ (օգտագործողի) անունը (անվանումը))

ՀՀ ԵՐԱԿԿԻ ԱԿՏԻ ԱՄԱՍԻԱ ՀԱՄԱՅՆՔ

(անշարժ գույքի գտնվելու վայրը (հասցեն), անվանումը)

ԿՐԾՈՑ 2 24/2 ՀՈՂԱՄԱՍԻ

ՆԿԱՏՄԱՐ

ՀՀ ԿԱՌԱՎԱՐՈՒՄՆԵՐԻ 18 ԱՎՅԻՍԻ 2006 Վ 910-Ն

(անշարժ գույքի ձեռքբերման իրավունքը հաստատող փաստաթղթի անվանումը)

ՈՐՈՇՄԱՆ

ԳԻՄԱՆ ԿՐԱ

ԳՐԱՆՑՎԱԾ Է ՀԱՅԱՍՏԱՆԻ ՀԱՆՐԱՊԵՏՈՒԹՅԱՆ ԿԱՌԱՎԱՐՈՒԹՅԱՆ ԱՌԸՆԹԵՐ  
ԱՆՇԱՐԺ ԳՈՒՅՔԻ ԿԱԴԱՍՏՐԻ ՊԵՏԱԿԱՆ ԿՈՄԻՏԵԻ, ԳՈՒՅՔԻ ՆԿԱՏՄԱՐ  
ԻՐԱՎՈՒՆԵՐԵՐԻ ՊԵՏԱԿԱՆ ԳՐԱՆՑՄԱՆ ՄԻԱՍՆԱԿԱՆ  
08-010 - 002/002 ՄԱՏՅԱՆԻ 000151 ՀԱՄԱՐԻ ՏԱԿ:

ՍՈՒՅՆ ՎԿԱՅԱԿԱՆԸ ԿԱԶՄՎԱԾ Է ԵՐԿՈՒ ՕՐԻՆԱԿԻՑ, ՄԵԿԸ ՏՐՎՈՒՄ Է ՍԵՓԱԿԱՆԱՏԻՐՈՋ  
(ՕԳՏԱԳՈՐԾՈՂԻՆ), ՄՅՈՒՍԸ ՊԱՀՎՈՒՄ Է ՀԱՅԱՍՏԱՆԻ ՀԱՆՐԱՊԵՏՈՒԹՅԱՆ  
ԿԱՌԱՎԱՐՈՒԹՅԱՆ ԱՌԸՆԹԵՐ ԱՆՇԱՐԺ ԳՈՒՅՔԻ ԿԱԴԱՍՏՐԻ ՊԵՏԱԿԱՆ ԿՈՄԻՏԵԻ  
ԱՇԽԱՏԱԿԱԶՄԻ ՏԱՐԱԾՔԱՅԻՆ ՍՏՈՐԱԲԱԺԱՆՈՒՄՈՒՄ:


ՀԱՅԱՍՏԱՆԻ ՀԱՆՐԱՊԵՏՈՒԹՅԱՆ ԿԱՌԱՎԱՐՈՒԹՅԱՆ  
ԱՌԸՆԹԵՐ ԱՆՇԱՐԺ ԳՈՒՅՔԻ ԿԱԴԱՍՏՐԻ ՊԵՏԱԿԱՆ  
ԿՈՄԻՏԵԻ ԱՇԽԱՏԱԿԱԶՄԻ ՏԱՐԱԾՔԱՅԻՆ ՍՏՈՐԱԲԱԺԱՆՄԱՆ

ՊԵԿԱՎԱՐ

Վ. ԶԱՐԻԱՔՅԱՆՅԱՆ

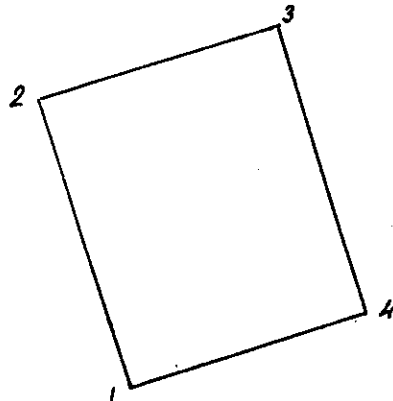
(ստորագրությունը)

« 24 » ՆՈՅԵՄԲԵՐ 2016 թ.




# ՀՈՂԱՄԱՍԻ ՀԱՏԱԿԱԳԻԾԸ

1:500  
(մասշտաբը)



ՀԱՏԱԿՈՒ	ԵՊԿԱՐԱՐՅԱԾ ԳՈՒՐ 1/500	ՍԱՆՄԱՆՈՒԹՅԱՆ ՎՅՈՒՍՈՒՄՆԵՐԻ ԱՐՄԱՆՈՒՄ 1:500 ԱՋԳՈՒՄԻ ԱՆՈՒ ԱՐՄԱՆՈՒՄ
1-2	19.71	ԱՅԼ ԶՈՂԵՐ
2-3	16.36	ԱՋԳՈՒՄԻ ԱՐՄԱՆՈՒՄԻ ԲԱՌԱՅՈՒ
3-4	19.71	ՎՈՂՈՅ
4-1	16.36	ԱՅԼ ԶՈՂԵՐ

Կատարող Շ. Բ. Բ.  
(ստորագրությունը)





ԿԱԴԱՍՏՐԱՅԻՆ ՀԱՄԱՐԸ 08-010-0076-(001)-049  
 ՆՊԱՏԱԿԱՅԻՆ ՆՇԱՆԱԿՈՒԹՅՈՒՆԸ ԲՆԱԿԱԿԱՅՐԱՐԻ  
 ՕԳՏԱԳՈՐԾՄԱՆ ՆՊԱՏԱԿԸ ԱՅԼ ՀՈՂԵՐ  
 ՀՈԴԱՄԱՍԻ ՉԱՓԸ (հա) 0, 0322  
 ԻՐԱՎՈՒՆՔԻ ՏԵՍԱԿԸ ԱԵԿԱԿԱՅՐԱՅՈՒՆ

**ՇԵՆՔԻ ՏՎՅԱԼՆԵՐԸ**

ԿԱԴԱՍՏՐԱՅԻՆ ՀԱՄԱՐԸ \_\_\_\_\_  
 ՆՊԱՏԱԿԱՅԻՆ ՆՇԱՆԱԿՈՒԹՅՈՒՆԸ \_\_\_\_\_  
 ՕԳՏԱԳՈՐԾՄԱՆ ՆՊԱՏԱԿԸ \_\_\_\_\_  
 ՄԱԿԵՐԵՍԸ (քառ. մ.) \_\_\_\_\_  
 ԻՐԱՎՈՒՆՔԻ ՏԵՍԱԿԸ \_\_\_\_\_

**ՇԻՆՈՒԹՅԱՆ ՏՎՅԱԼՆԵՐԸ**

Գ/Գ	ԿԱԴԱՍՏՐԱՅԻՆ ՀԱՄԱՐԸ	ՕԳՏԱԳՈՐԾՄԱՆ ՆՊԱՏԱԿԸ	ՄԱԿԵՐԵՍԸ (քառ.մ.)	ԻՐԱՎՈՒՆՔԻ ՏԵՍԱԿԸ

Լրացուցիչ նշումներ, փոփոխություններ Հոգաճարք Բաժնեջրի Կազմակերպություն  
08-010-0076-049  
 \_\_\_\_\_  
 \_\_\_\_\_  
 \_\_\_\_\_  
 \_\_\_\_\_  
 \_\_\_\_\_  
 \_\_\_\_\_  
 \_\_\_\_\_  
 \_\_\_\_\_  
 \_\_\_\_\_

Կատարողներ: Լ. Կարամյան  
(ստորագրություններ)

