



**ՀԱՅԱՍՏԱՆԻ ՀԱՆՐԱՊԵՏՈՒԹՅԱՆ
ՇԻՐԱԿԻ ՄԱՐԶԻ ԱՄԱՍԻԱՅԻ ՀԱՄԱՅՆՔԻ ԱԿԱԳԱՆԻ**

Հայաստանի Հանրապետության Շիրակի մարզի Ամասիայի համայնք

Հասցե՝ գ. Ամասիա 26փողոց, 19շենք

հեռախոս /0246/ -223-10

էլ. Փոստ amasia.shirak@mta.gov.am

Ո Ր Ո Շ ՈՒ Մ

«16» մարտի 2017 թվականի թիվ 13-Ա

**ՀԱՅԱՍՏԱՆԻ ՀԱՆՐԱՊԵՏՈՒԹՅԱՆ ՇԻՐԱԿԻ ՄԱՐԶԻ ԱՄԱՍԻԱՅԻ ՀԱՄԱՅՆՔԻ /ԲՅՈՒՐԱԿՆ ԲՆԱԿԱՎԱՅՐ/
ՀՈՂԵՐԻ ՕԳՏԱԳՈՐԾՄԱՆ ԺԱՄԱՆԱԿԱՎՈՐ ՍԽԵՄԱՅՈՒՄ ՀՈՂԱՄԱՍԻ ՆՊԱՏԱԿԱՅԻՆ
ՆՇԱՆԱԿՈՒԹՅԱՆ ՓՈԽՈՒՑՈՒԹՅՈՒՆԸ ՀԱՍՏԱՏԵԼՈՒ ՄԱՍԻՆ**










Ղեկավարվելով «Տեղական ինքնակառավարման մասին» Հայաստանի Հանրապետության օրենքի 18-րդ հոդվածի 1-ին մասի 31-րդ կետի, Հայաստանի Հանրապետության Հողային օրենսգրքի 3-րդ հոդվածի 1-ին մասի 1-ին կետի, 8-րդ հոդվածի 1-ին մասի, Հայաստանի Հանրապետության կառավարության 2011 թվականի դեկտեմբերի 29-ի թիվ 1918-Ն որոշման 2-րդ և նույն որոշմամբ հաստատված կարգի 17-րդ կետերի դրույթներով և հիմք ընդունելով Հայաստանի Հանրապետության վարչապետի 2001 թվականի օգոստոսի 13-ի N 599 որոշմամբ ստեղծված հողերի օգտագործման ժամանակավոր սխեմաների համաձայնեցման միջգերատեսչական հանձնաժողովի 2017 թվականի փետրվարի 6-ի թիվ 9 դրական եզրակացությունը, Հայաստանի Հանրապետության Շիրակի մարզի Ամասիայի համայնքի ավագանին

Ո Ր Ո Շ ՈՒ Մ Է

1. Հաստատել Հայաստանի Հանրապետության Շիրակի մարզի Ամասիայի գյուղական համայնքի (Բյուրակն բնակավայր) հողերի օգտագործման ժամանակավոր սխեմայում հողամասի նպատակային նշանակության փոփոխությունը՝ համաձայն հավելվածի, որով նախատեսվում է համայնքի վարչական սահմաններում գտնվող, համայնքային սեփականություն հանդիսացող բնակավայրերի նպատակային նշանակության 0.02 հեկտար բնակելի կառուցապատման հողամասը /կադաստրային ծածկագիր՝ 08-033-0013-/ փոխադրել Էներգետիկայի, կապի, տրանսպորտի և կոմունալ ենթակառուցվածքների օբյեկտների հողերի կատեգորիա՝ կապի օբյեկտների հողեր գործառնական նշանակություն, այդ հողամասում առկա շարջական ալեհավաքի գործառնական նշանակությանը համապատասխան հողօգտագործում ապահովելու համար:

2. Հայաստանի Հանրապետության Շիրակի մարզի Ամասիայի գյուղական համայնքի ղեկավար Ջեմմա Հարությունյանին՝
 - 1) ապահովել հողամասի նկատմամբ իրավունքի պետական գրանցումը,

2) հողամասի նպատակային նշանակության փոփոխության և հողերի ընթացիկ հաշվառման տվյալների հիման վրա համայնքի հողային հաշվեկշռում կատարել համապատասխան փոփոխություն:

ԱՎԱԳԱՆՈՒ ԱՆՂԱՄՆԵՐ՝	կողմ (9)	դեմ (0)	ծեռնպահ(0)
1. Ալեքսան Զոչոյան		_____	_____
2. Արտեմ Դավթյան		_____	_____
3. Մանվել Խոջումյան		_____	_____
4. Արա Զարուկյունյան		_____	_____
5. Սերոբ Ղուկասյան		_____	_____
6. Կարապետ Մելքոնյան		_____	_____
7. Արման Միրզոյան		_____	_____
8. Զայկ Նիկոլյան		_____	_____
9. Վարդան Պապիկյան		_____	_____

ՀԱՄԱՅՆՔԻ ՂԵԿԱԿԱՐ 



ՁԵՄԱՍԱ ՀԱՐՈՒԹՅՈՒՆՅԱՆ

«16» մարտի 2017 թվական
գյուղ Ամասիա