

**ՀԱՅԱՍՏԱՆԻ ՀԱՆՐԱՊԵՏՈՒԹՅԱՆ ՇԻՐԱԿԻ ՄԱՐԶԻ ԱՄԱՍԻԱ
ՀԱՄԱՅՆՔԻ ՂԵԿԱՎԱՐ**

Ո Ր Ո Շ ՈՒ Մ N 38-Ա

«10» մարտի 2020 թվական

գյուղ Ամասիա

**ՀԱՅԱՍՏԱՆԻ ՀԱՆՐԱՊԵՏՈՒԹՅԱՆ ՇԻՐԱԿԻ ՄԱՐԶԻ ԱՄԱՍԻԱ ՀԱՄԱՅՆՔԻ ՄԵՂՐԱՇԱՏ
ԲՆԱԿԱՎԱՅՐՈՒՄ ՏԵՂԱԿԱՅՎԱԾ ՀԱՄԱՅՆՔԱՅԻՆ ՍԵՓԱԿԱՆՈՒԹՅՈՒՆ
ՀԱՆԴԻՍԱՑՈՂ ԱՆՇԱՐԺ ԳՈՒՅՔԻ ՀԱՄԱՐԱԿԱԼՄԱՆ ԵՎ ՀԱՍՑԵԱՎՈՐՄԱՆ ՄԱՍԻՆ**

Ղեկավարվելով «Տեղական ինքնակառավարման մասին» Հայաստանի Հանրապետության օրենքի 35-րդ հոդվածի 1-ին մասի 22-րդ կետի և Հայաստանի Հանրապետության կառավարության 2005 թվականի դեկտեմբերի 29-ի թիվ 2387-Ն որոշման 1-ին կետով հաստատված կարգի 29-րդ կետի «ա» ենթակետի, 48-րդ և 50-րդ կետերի դրույթներով

ո Ր Ո Շ ՈՒ Մ ԵՄ

Հայաստանի Հանրապետության Շիրակի մարզի Ամասիա համայնքի Մեղրաշատ բնակավայրում տեղակայված համայնքային սեփականություն հանդիսացող 08-082-0002-0001-ից կադաստրային ծածկագրից 0,12 հեկտար արդյունաբերության, ընդերքօգտագործման և այլ արտադրական նպատակային նշանակության գյուղատնտեսական արտադրական օբյեկտների գործառնական նշանակության հողամասի հասցեավորումը սահմանել հետևյալ կերպ՝


Հայաստանի Հանրապետության Շիրակի մարզի Ամասիա համայնքի Մեղրաշատ բնակավայր, 10-րդ փողոց, թիվ 2 :

**ՀԱՅԱՍՏԱՆԻ ՀԱՆՐԱՊԵՏՈՒԹՅԱՆ ՇԻՐԱԿԻ ՄԱՐԶԻ ԱՄԱՍԻԱ
ՀԱՄԱՅՆՔ ՂԵԿԱՎԱՐ՝**



Զ. ՀԱՐՈՒԹՅՈՒՆՅԱՆ

«10» մարտի 2020 թվական
գյուղ Ամասիա



**ՀԱՅԱՍՏԱՆԻ ՀԱՆՐԱՊԵՏՈՒԹՅԱՆ ՇԻՐԱԿԻ ՄԱՐԶԻ ԱՄԱՍԻԱ
ՀԱՄԱՅՆՔԻ ՂԵԿԱՎԱՐ**

Ո Ր Ո Շ ՈՒ Մ N 39-Ա

«11» մարտի 2020 թվական

գյուղ Ամասիա

**ՀԱՅԱՍՏԱՆԻ ՀԱՆՐԱՊԵՏՈՒԹՅԱՆ ՇԻՐԱԿԻ ՄԱՐԶԻ ԱՄԱՍԻԱ ՀԱՄԱՅՆՔԻ
ԱՐԵԳՆԱԴԵՄ ԲՆԱԿԱՎԱՅՐՈՒՄ ՏԵՂԱԿԱՅՎԱԾ ՀԱՄԱՅՆՔԱՅԻՆ ՍԵՓԱԿԱՆՈՒԹՅՈՒՆ
ՀԱՆԴԻՍԱՑՈՂ ԱՆՇԱՐԺ ԳՈՒՅՔԻ ՀԱՄԱՐԱԿԱԼՄԱՆ ԵՎ ՀԱՍՑԵԱՎՈՐՄԱՆ ՄԱՍԻՆ**

Ղեկավարվելով «Տեղական ինքնակառավարման մասին» Հայաստանի Հանրապետության օրենքի 35-րդ հոդվածի 1-ին մասի 22-րդ կետի և Հայաստանի Հանրապետության կառավարության 2005 թվականի դեկտեմբերի 29-ի թիվ 2387-Ն որոշման 1-ին կետով հաստատված կարգի 29-րդ կետի «ա» ենթակետի, 48-րդ և 50-րդ կետերի դրույթներով

ո Ր Ո Շ ՈՒ Մ ԵՄ

Հայաստանի Հանրապետության Շիրակի մարզի Ամասիա համայնքի Արեգնադեմ բնակավայրում տեղակայված համայնքային սեփականություն հանդիսացող 08-018-0028-0001 կադաստրային ծածկագրից 0,26167 հեկտար բնակավայրերի նպատակային նշանակության հասարակական կառուցապատման գործառնական նշանակության հողամասի հասցեավորումը սահմանել հետևյալ կերպ՝


Հայաստանի Հանրապետության Շիրակի մարզի Ամասիա համայնքի Արեգնադեմ բնակավայր, 15-րդ փողոց, թիվ 6/2 :

**ՀԱՅԱՍՏԱՆԻ ՀԱՆՐԱՊԵՏՈՒԹՅԱՆ ՇԻՐԱԿԻ ՄԱՐԶԻ ԱՄԱՍԻԱ
ՀԱՄԱՅՆՔԻ ՂԵԿԱՎԱՐ՝**



Զ. ՀԱՐՈՒԹՅՈՒՆՅԱՆ

«11» մարտի 2020 թվական
գյուղ Ամասիա



ՀԱՅԱՍՏԱՆԻ ՀԱՆՐԱՊԵՏՈՒԹՅԱՆ ՇԻՐԱԿԻ ՄԱՐԶԻ ԱՄԱՍԻԱ ՀԱՄԱՅՆՔԻ ՂԵԿԱՎԱՐ

Ո Ր Ո Շ ՈՒ Մ N 40-Ա

«11» մարտի 2020 թվական

գյուղ Ամասիա

**ՀԱՅԱՍՏԱՆԻ ՀԱՆՐԱՊԵՏՈՒԹՅԱՆ ՇԻՐԱԿԻ ՄԱՐԶԻ ԱՄԱՍԻԱ ՀԱՄԱՅՆՔԻ
/ԲՆԱԿԱՎԱՅՐ՝ ԱՐԵԳՆԱԴԵՄ/ ՍԵՓԱԿԱՆՈՒԹՅՈՒՆԸ ՀԱՆԴԻՍԱՑՈՂ,
ԲՆԱԿԱՎԱՅՐԵՐԻ ՆՊԱՏԱԿԱՅԻՆ ՆՇԱՆԱԿՈՒԹՅԱՆ, ԱՅԼ ՀՈՂԵՐ ԳՈՐԾԱՌՆԱԿԱՆ
ՆՇԱՆԱԿՈՒԹՅԱՆ 08-018-0028-0001 ԿԱԴԱՍՏՐԱՅԻՆ ԾԱԾԿԱԳՐԻՑ 0,26167 ՀԵԿՏԱՐ
ՄԱԿԵՐԵՍՈՎ ՀՈՂԱՄԱՍԻ ԳՈՐԾԱՌՆԱԿԱՆ ՆՇԱՆԱԿՈՒԹՅՈՒՆԸ ՀԱՍԱՐԱԿԱԿԱՆ
ԿԱՌՈՒՑԱՊԱՏՄԱՆ ԳՈՐԾԱՌՆԱԿԱՆ ՆՇԱՆԱԿՈՒԹՅՈՒՆ ՓՈԽԵԼՈՒ ՄԱՍԻՆ**

Ղեկավարվելով Հայաստանի Հանրապետության Հողային օրենսգրքի 3-րդ հոդվածի 1-ին մասի 1-ին կետի, 8-րդ հոդվածի 1-ին մասի, Հայաստանի Հանրապետության կառավարության 2015 թվականի հուլիսի 23-ի N 828-Ն որոշմամբ հաստատված «Հաստատված քաղաքաշինական ծրագրային փաստաթղթերի (տարածական պլանավորման փաստաթղթերի) բացակայության դեպքերում քաղաքաշինական գործունեության իրականացման և հողամասերի գործառնական նշանակության փոփոխության կարգի» 2-րդ և 10-րդ կետերի դրույթներով՝

որոշում եմ

1. Հայաստանի Հանրապետության Շիրակի մարզի Ամասիա համայնքի /բնակավայր՝ Արեգնադեմ/ սեփականությունը հանդիսացող բնակավայրերի նպատակային նշանակության, այլ հողեր գործառնական նշանակության, 08-018-0028-0001 կադաստրային ծածկագրից 0,26167 հեկտար հողամասի (հասցեն՝ Հայաստանի Հանրապետության, Շիրակի մարզի, Ամասիա համայնք, Արեգնադեմ բնակավայր, 15-րդ փողոց, հողամաս 6/2) գործառնական նշանակությունը փոխել և այն ընդգրկել հասարակական կառուցապատման գործառնական նշանակության հողերի կազմում:

2. Հողամասի գործառնական նշանակության փոփոխության և հողերի ընթացիկ հաշվառման տվյալների հիման վրա համայնքի հողային հաշվեկշռում կատարել համապատասխան փոփոխություն:


3. Սույն որոշման 1-ին կետով նախատեսված հողամասի գործառնական նշանակության փոփոխությամբ պայմանավորված՝ Հայաստանի Հանրապետության կառավարությանն առընթեր անշարժ գույքի կադաստրի համապատասխան ստորաբաժանումում կատարել անշարժ գույքի նկատմամբ իրավունքների պետական գրանցում:

**ՀԱՅԱՍՏԱՆԻ ՀԱՆՐԱՊԵՏՈՒԹՅԱՆ ՇԻՐԱԿԻ ՄԱՐԶԻ ԱՄԱՍԻԱ
ՀԱՄԱՅՆՔԻ ՂԵԿԱՎԱՐ՝**



[Handwritten signature] **Ջ. ՀԱՐՈՒԹՅՈՒՆՅԱՆ**

«11» մարտի 2020 թվական
գյուղ Ամասիա



**ՀԱՅԱՍՏԱՆԻ ՀԱՆՐԱՊԵՏՈՒԹՅԱՆ ՇԻՐԱԿԻ ՄԱՐԶԻ ԱՄԱՍԻԱ
ՀԱՄԱՅՆՔԻ ՂԵԿԱՎԱՐ**

Ո Ր Ո Շ ՈՒ Մ N 41-Ա

«11» մարտի 2020 թվական

գյուղ Ամասիա

**ՀԱՅԱՍՏԱՆԻ ՀԱՆՐԱՊԵՏՈՒԹՅԱՆ ՇԻՐԱԿԻ ՄԱՐԶԻ ԱՄԱՍԻԱ ՀԱՄԱՅՆՔԻ
ԱՐԵԳՆԱԴԵՄ ԲՆԱԿԱՎԱՅՐՈՒՄ ՏԵՂԱԿԱՅՎԱԾ ՊԵՏԱԿԱՆ ՍԵՓԱԿԱՆՈՒԹՅՈՒՆ
ՀԱՆԴԻՍԱՑՈՂ ԱՆՇԱՐԺ ԳՈՒՅՔԻ ՀԱՄԱՐԱԿԱԼՄԱՆ ԵՎ ՀԱՍՑԵԱՎՈՐՄԱՆ ՄԱՍԻՆ**

Ղեկավարվելով «Տեղական ինքնակառավարման մասին» Հայաստանի Հանրապետության օրենքի 35-րդ հոդվածի 1-ին մասի 22-րդ կետի և Հայաստանի Հանրապետության կառավարության 2005 թվականի դեկտեմբերի 29-ի թիվ 2387-Ն որոշման 1-ին կետով հաստատված կարգի 29-րդ կետի «ա» ենթակետի, 48-րդ և 50-րդ կետերի դրույթներով

ո Ր Ո Շ ՈՒ Մ

Հայաստանի Հանրապետության Շիրակի մարզի Ամասիա համայնքի Արեգնադեմ բնակավայրում տեղակայված պետական սեփականություն հանդիսացող 08-018-0028-0001 կադաստրային ծածկագրից 1,00004 հեկտար բնակավայրերի նպատակային նշանակության հասարակական կառուցապատման գործառնական նշանակության հողամասի հասցեավորումը սահմանել հետևյալ կերպ՝

Հայաստանի Հանրապետության Շիրակի մարզի Ամասիա համայնքի Արեգնադեմ բնակավայր, 15-րդ փողոց, թիվ 6/3 :

**ՀԱՅԱՍՏԱՆԻ ՀԱՆՐԱՊԵՏՈՒԹՅԱՆ ՇԻՐԱԿԻ ՄԱՐԶԻ ԱՄԱՍԻԱ
ՀԱՄԱՅՆՔ ԴԵԿԱՎԱՐ՝**



[Signature] **Ջ. ՀԱՐՈՒԹՅՈՒՆՅԱՆ**

«11» մարտի 2020 թվական
գյուղ Ամասիա